

**TAJUK PROJEK:**

**PROJEK PENYEDIAAN POINT OF PRESENCE (POP) FASA 2  
HAB INFRASTRUKTUR GENTIAN OPTIK BERHAMPIRAN  
DENGAN SEKOLAH, PREMIS KERAJAAN DAN KOMUNITI  
SEKITARNYA OLEH KEMENTERIAN KOMUNIKASI (ZON  
UTARA – PERAK & KEDAH) SERAHAN DOKUMEN  
LENGKAP BAGI PERMOHONAN KELULUSAN IZIN LALU  
ABA4015- SEKOLAH KEBANGSAAN KATI**

# **LAPORAN LAWATAN TAPAK AWALAN**

**KORIDOR  
UTILITI**  
DARUL RIDZUAN



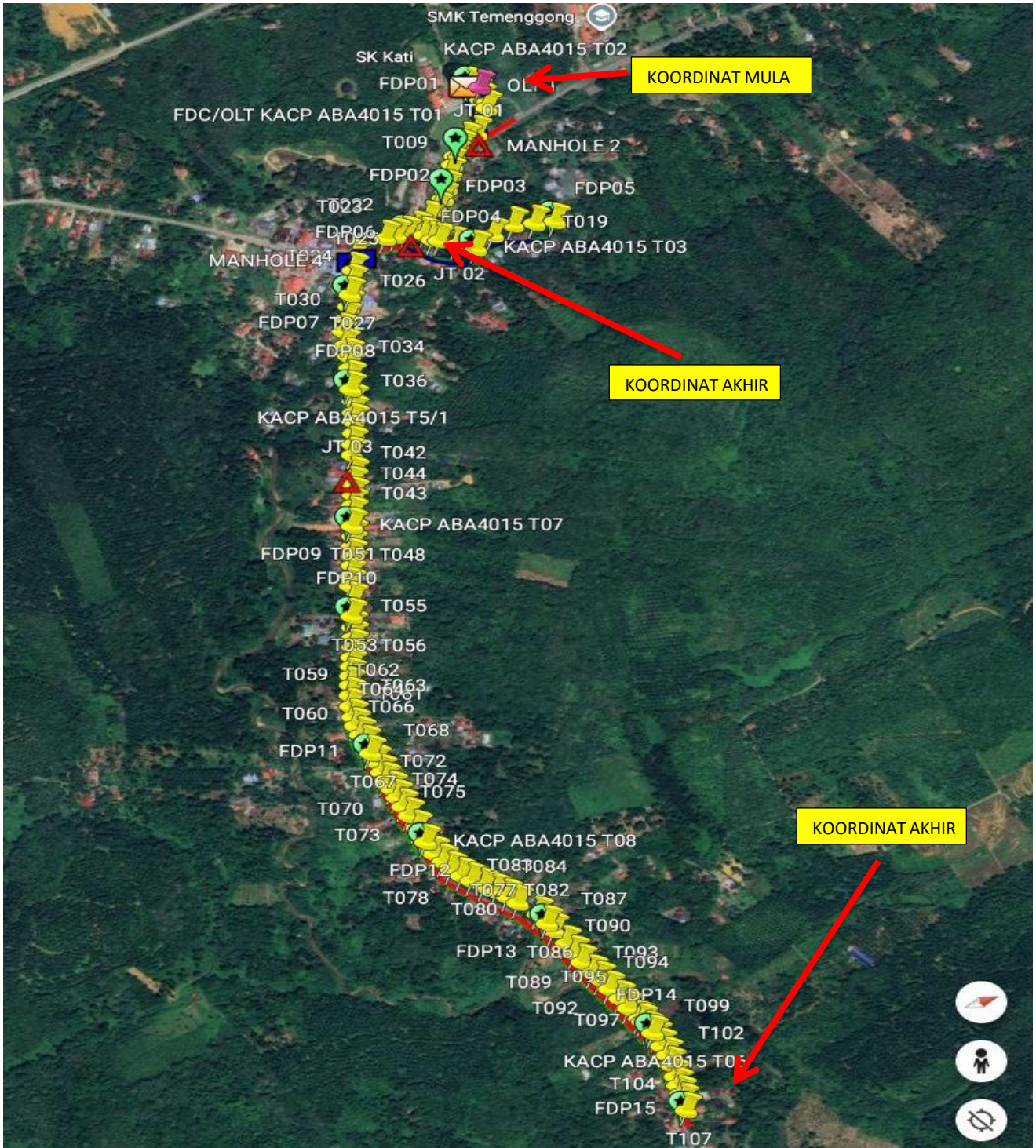
<b>NO. RUJUKAN FAIL:</b>	<b>KUDR/KACP/A/05/25/0385</b>
<b>TARIKH LAWATAN:</b>	<b>27 MEI 2025</b>
<b>DISEDIAKAN OLEH:</b>	<b>MUHAMMAD FARIS FIKRI NORMAN PUTERA BIN AZMAN</b>

**LOKASI PROJEK (GOOGLE MAPS)**

Koordinat Mula : 4.879653,100.904808

Koordinat Akhir : 4.879849,100.907878

Koordinat Akhir : 4.874957,100.925297

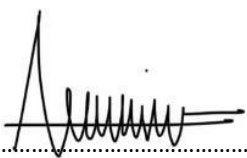



**Jumlah Jarak : 2,871 METER**

RINGKASAN LALUAN :-

No.	Nama Laluan	Pihak Berkuasa	Jarak (m)
1.	JALAN ISKANDAR BRIDGE - KATI (A011)	JKR KUALA KANGSAR	2,574
2.	JALAN LATA PERAHU	PDT KUALA KANGSAR	78
3.	JALAN KAMPUNG KUALA TERAP	PDT KUALA KANGSAR	219
4.			
5.			
7.			
6.			
<b>Jumlah Jarak :</b>			<b>2,871 meter</b>

**RINGKASAN LAPORAN:-**

Kaedah Cadangan	Jarak, m	Kedalaman, m	Unit	
Horizontal Directional Drilling (HDD)	66	3	Meter	
Pipe Jacking			Meter	
Open Cut Trenching (Carriage Way)			Meter	
Open Cut Trenching (Grass Verge Way)	12	1.5	Meter	
<b>Jumlah Jarak :</b>			Meter	
Bilangan Pit/ Manhole		Kuantiti	Unit	
Cadangan Manhole		4	Nos	
Cadangan Pit HDD			Nos	
Cadangan Pit Pipe Jacking			Nos	
Cadangan Saiz Penggalian (Kawasan Open Cut )	Panjang, m	Lebar, m	Kedalaman, m	Unit, m <sup>3</sup>
Carriage Way Open Cut Trenching				
Grass Verge Way Open Cut Trenching	12	0.6	1.5	10.8
Cadangan Pit HDD				
Cadangan Pit Pipe Jacking				
Lain- Lain	Jenis		Nos	
Penanaman Tiang			107	
Kelulusan Majlis Tempatan & Pihak Berkuasa	Pihak Berkuasa		Jarak	Unit, m
Jabatan Kerja Raya (JKR)	JKR KUALA KANGSAR		2574	Meter
Pihak Berkuasa Tempatan (PBT)				Meter
Pejabat Daerah (PD)	PDT KUALA KANGSAR		297	Meter
Jabatan Pengairan Dan Saliran (JPS)				Meter
Lain-Lain / Tanah Persendirian				Meter
Nota Tambahan:				
Disediakan:		Disemak:		
 Nama: <b>MUHAMMAD FARIS FIKRI NORMAN PUTERA</b> Jawatan: Penolong Pegawai Koridor Daerah Tarikh: 3/6/2025		 Nama: <b>EN KAMARUL AZIAN BIN KAMARUZAMAN</b> Jawatan: Pengurus Operasi Tarikh:		

**GAMBAR DI TAPAK PROJEK:-**



**PERBINCANGAN BERSAMA PBM DAN PEMOHON DI HADAPAN SK KATI**



**LOKASI DI SIMPANG MASUK KE SK KATI**



LOKASI DI PERSIMPANGAN MASUK KE KG. KUALA TERAP



LOKASI DI KG KUALA TERAP



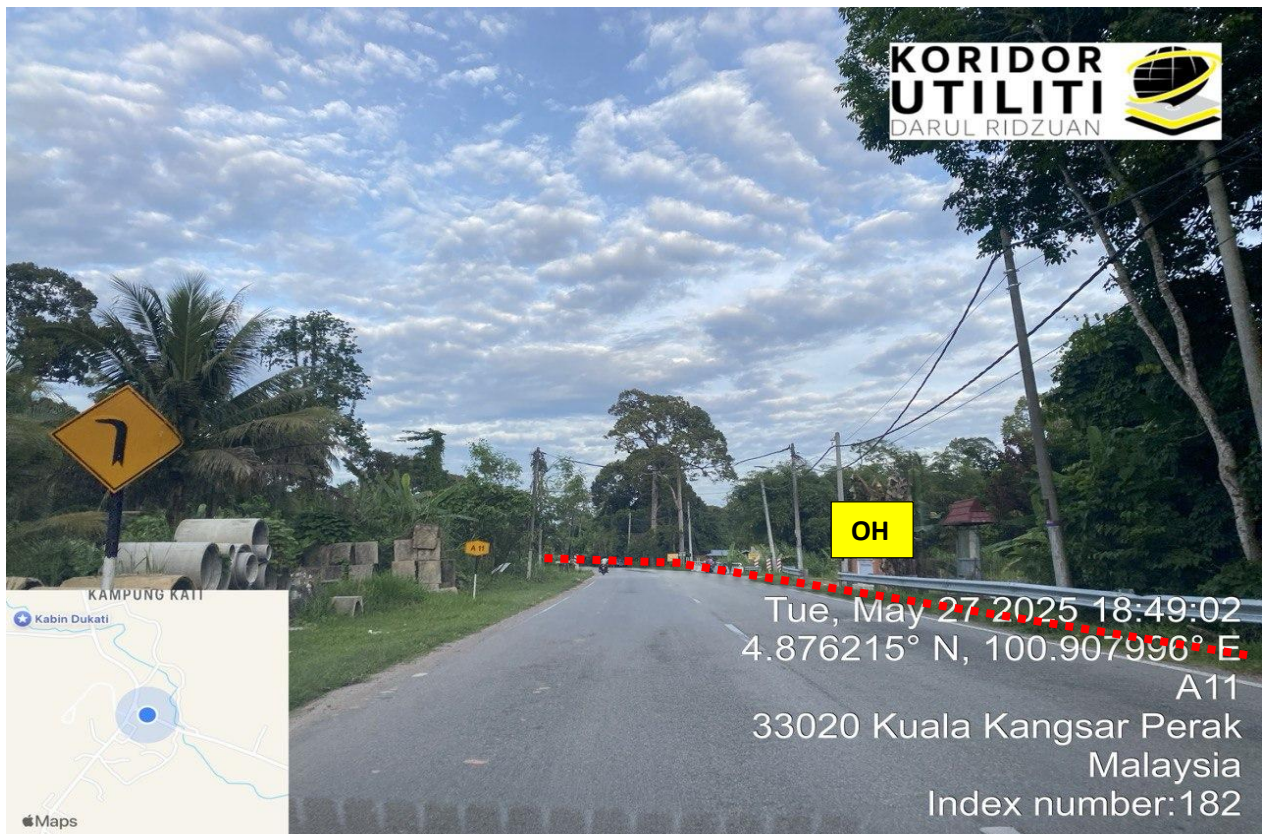
**LOKASI DI JALAN A11**



**LOKASI DI SIMPANG TIGA KATI (JALAN A11)**



**PERBINCANGAN BERSAMA PBM DAN PEMOHON BERKAITAN KAEDAH DAN JAJARAN**




**LOKASI DI JALAN A11**



**LOKASI DI JALAN A11**



**LOKASI DI JALAN A11**



**LORONG DI JALAN A11**



**LOKASI DI KOORINAT AKHIR**