

TAJUK PROJEK:

PROJEK PENYEDIAAN POINT OF PRESENCE (POP) FASA 2 HAB INFRASTUKTUR GENTIAN OPTIK BERHAMPIRAN DENGAN SEKOLAH, PREMIS KERAJAAN DAN KOMUNITI SEKITARNYA OLEH KEMENTERIAN KOMUNIKASI (ZON UTARA – PERAK & KEDAH) SERAHAN DOKUMEN LENGKAP BAGI PERMOHONAN KELULUSAN IZIN LALU ABD6104–SEKOLAH JENIS KEBANGSAAN (TAMIL) SELAMA

LAPORAN LAWATAN TAPAK AWALAN

**KORIDOR
UTILITI**
DARUL RIDZUAN

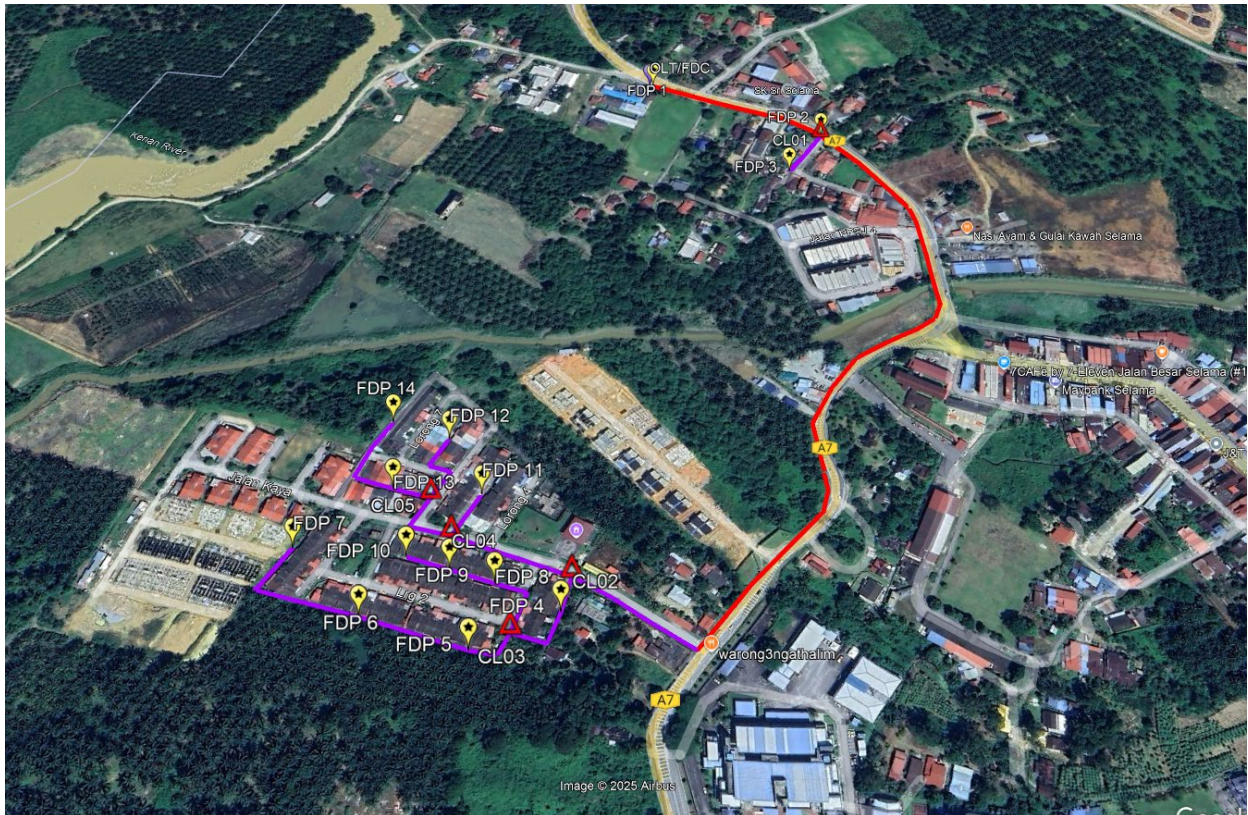


NO. RUJUKAN FAIL:	KUDR/KACP/A/05/25/0548
TARIKH LAWATAN:	19 JUN 2025
DISEDIAKAN OLEH:	SYAZWANI BINTI NORHISAM

LOKASI PROJEK (GOOGLE MAPS) :-

Koordinat Mula: 5.222572, 100.689017

Koordinat Akhir: 5.218696, 100.687007





Jumlah Jarak: 1922 meter

RINGKASAN LALUAN :-

No.	Nama Laluan	Pihak Berkuasa	Jarak (m)
1.	JALAN BAGAN SERAI - SELAMA	JKR LMS	897
2.	TAMAN KAYA	MDS	1025
3.			
4.			
5.			
6.			
Jumlah Jarak:			1922m

RINGKASAN LAPORAN :-

Kaedah Cadangan	Jarak, m	Kedalaman, m	Unit	
Horizontal Directional Drilling (HDD)	883	4.0	Meter	
Pipe Jacking			Meter	
Open Cut Trenching (Carriage Way)			Meter	
Open Cut Trenching (Grass Verge Way)	9	1.5	Meter	
Cable-Pulling			Meter	
Poles	1030	1.5	Meter	
Jumlah Jarak :		1922	Meter	
Bilangan Pit/ Manhole		Kuantiti	Unit	
Cadangan Manhole (Telekomunikasi)		6	Nos	
Cadangan Pit HDD			Nos	
Cadangan Pit Pipe Jacking			Nos	
Cadangan Penanaman Tiang		36	Nos	
Cadangan Saiz Penggalian (Kawasan Open Cut)	Panjang, m	Lebar, m	Kedalaman, m	Unit, m ³
Carriage Way Open Cut Trenching				
Grass Verge Way Open Cut Trenching	9	0.6	1.5	9.0
Cadangan Pit HDD	1.0	1.0	4.0	4
Cadangan Penanaman Tiang	1030	0.6	1.5	927
Cadangan Detail Manhole (Telekomunikasi)	Jenis		Nos	
Manhole				
Kelulusan Majlis Tempatan & Pihak Berkuasa	Pihak Berkuasa		Jarak	Unit, m
Jabatan Kerja Raya (JKR)	JKR LMS		897	Meter
Pihak Berkuasa Tempatan (PBT)	MDS		1025	Meter
Pejabat Daerah (PD)				Meter
Jabatan Pengairan Dan Saliran (JPS)				Meter
Nota Tambahan: -				

<u>Disediakan:</u>	<u>Disemak:</u>
	
Nama: Syazwani Binti Norhisam Jawatan: Pegawai Koridor Daerah Tarikh: 28/7/2025	Nama: Kamarul Azian Bin Kamaruzaman Jawatan: Pengurus Operasi Tarikh: 28/7/2025



GAMBAR DI TAPAK PROJEK:-



CADANGAN LALUAN HDD



CADANGAN LALUAN HDD



19 Jun 2025 11:36:33
5.216937N 100.689080E
304 Jalan Aman Shah
Taman Kaya
Selama
Perak
Index number: 949

CADANGAN LALUAN PENANAMAN TIANG



19 Jun 2025 11:36:25
5.216805N 100.689298E
324 Jalan Aman Shah
Pekan Selama
Selama
Perak
Index number: 948

CADANGAN LALUAN PENANAMAN TIANG



19 Jun 2025 11:39:27
5.218023N 100.687383E
67 Jalan Taman Kaya
Selama
Perak
Index number: 955

CADANGAN LALUAN PENANAMAN TIANG