

**TAJUK PROJEK:**

CADANGAN BEKALAN ELEKTRIK KE LOT 32063-32071, PT 8330-8331, PT 8663-8664 & PT 8329, PERKAMPUNGAN TERSUSUN, KAMPUNG BOYAN BARU, MUKIM ASAM KUMBANG, DAERAH LARUT & MATANG, TAIPING, PERAK DARUL RIDZUAN UNTUK TETUAN AMW SDN BHD

# LAPORAN LAWATAN TAPAK AWALAN

**KORIDOR  
UTILITI**  
DARUL RIDZUAN



<b>NO. RUJUKAN FAIL:</b>	<b>KUDR/TNBB/B/07/25/0728</b>
<b>TARIKH LAWATAN:</b>	<b>26 SEPTEMBER 2025</b>
<b>DISEDIAKAN OLEH:</b>	<b>MUHAMAD FIRDAUS BIN APRISUL</b>

**LOKASI PROJEK (GOOGLE MAPS) :-**

Koordinat Mula: **4.836966,100.712201**

Koordinat Akhir: **4.837248,100.711778**





**Jumlah Jarak : 298 meter**

**RINGKASAN LALUAN :-**


No.	Nama Laluan	Pihak Berkuasa	Jarak (m)
1.	LORONG PS 35/39	MPT	192
2.	SUSUR PADUKA SETIA 1	MPT	106
3.			
4.			
<b>Jumlah Jarak:</b>			<b>298 m</b>

**RINGKASAN LAPORAN :-**

Kaedah Cadangan		Jarak, m	Kedalaman, m	Unit	
Horizontal Directional Drilling (HDD)		106	4	Meter	
Open Cut Trenching (Carriage Way)		192	1.5	Meter	
Open Cut Trenching (Grass Verge Way)				Meter	
<b>Jumlah Jarak :</b>			298	Meter	
Bilangan Pit/ Manhole			Kuantiti	Unit	
Cadangan Manhole (Telekomunikasi)				Nos	
Cadangan Pit HDD				Nos	
Cadangan Manhole				Nos	
Cadangan Saiz Penggalian (Kawasan Open Cut)		Panjang, m	Lebar, m	Kedalaman, m	Unit, m <sup>3</sup>
Carriage Way Open Cut Trenching		192	0.6	1.5	172.8
Cadangan Manhole					
Cadangan Pit HDD					
Cadangan Detail Manhole		Jenis		Nos	
Manhole					
Kelulusan Majlis Tempatan & Pihak Berkuasa		Pihak Berkuasa	Jarak	Unit, m	
Jabatan Kerja Raya (JKR)				Meter	
Pihak Berkuasa Tempatan (PBT)		Majlis Perbandaran Taiping	298	Meter	
Pejabat Daerah (PD)				Meter	
Jabatan Pengairan Dan Saliran (JPS)				Meter	
Lain-Lain / Tanah Persendirian				Meter	
Nota Tambahan: -					
<ol style="list-style-type: none"> <li>1. Lawatan tapak pada 28.07.2025 mendapati permohonan pengorekan melibatkan jarak sepanjang 106-meter menggunakan kaedah <i>Horizontal Directional Drilling (HDD)</i> dan 192-meter menggunakan kaedah <i>Open Cut Trenching (Carriage Way)</i>.</li> <li>2. Pelan Infrastruktur Utiliti (UDM) dan Pelan Kawalan Trafik (TCP) diperlukan bagi syarat-syarat kelulusan permit.</li> <li>3. Secara keseluruhan, Pihak Berkuasa Melulus akan memberikan kebenaran setelah menyemak kesesuaian utiliti berdasarkan Pelan Infrastruktur Utiliti (UDM).</li> </ol>					

Disediakan:	Disemak:
	
Nama: <b>Muhamad Firdaus Bin Aprisul</b> Jawatan: <b>Pegawai Koridor Daerah</b> Tarikh: <b>26/09/2025</b>	Nama: <b>Kamarul Azian Kamaruzaman</b> Jawatan: <b>Pengurus Operasi</b> Tarikh: <b>26/09/2025</b>

**GAMBAR DI TAPAK PROJEK :-**



**LOKASI KOORDINAT MULA KERJA-KERJA KOREKAN TERBUKA DI LORONG PS 35/39**



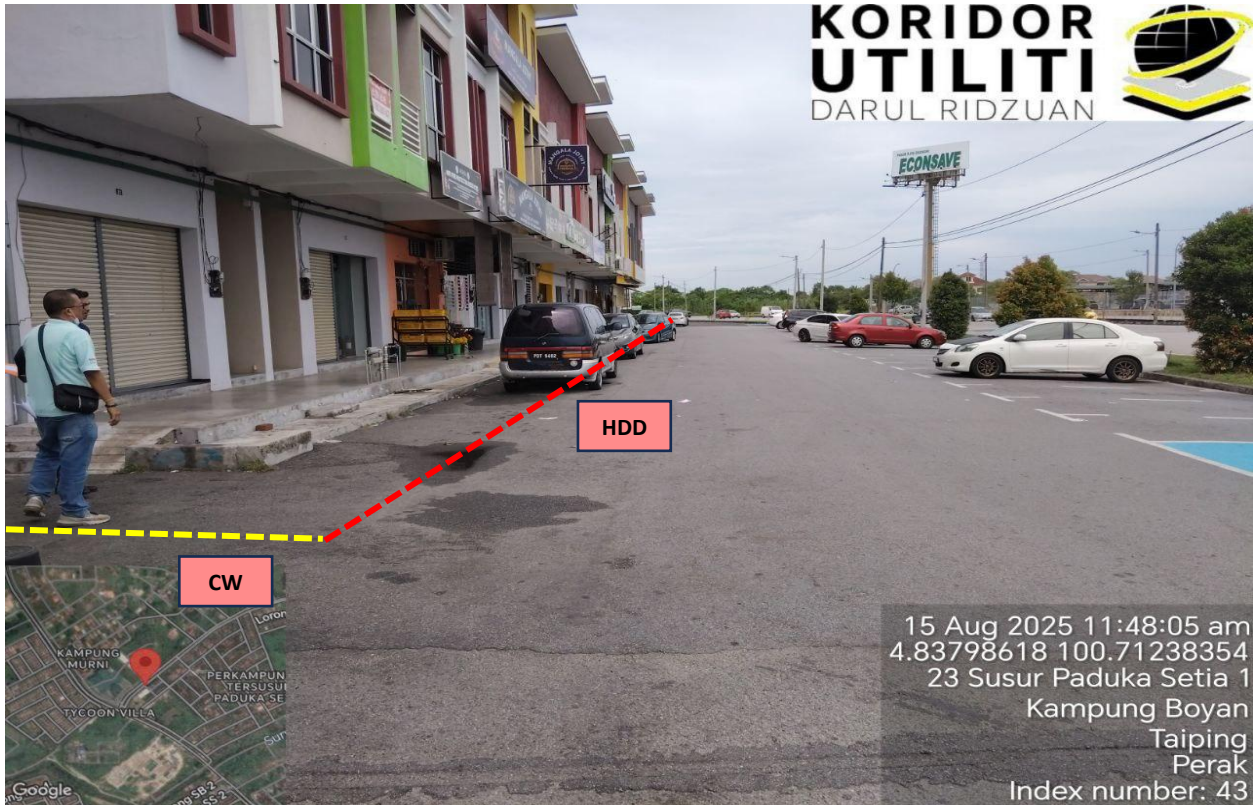
**LOKASI KERJA-KERJA KOREKAN TERBUKA DI LORONG PS 35/39**




LOKASI KERJA-KERJA KOREKAN TERBUKA DI LORONG PS 35/39



LOKASI KERJA-KERJA KOREKAN TERBUKA DI LORONG PS 35/39



LOKASI KERJA-KERJA KOREKAN TERBUKA DAN HDD TERBUKA DI SUSUR PADUKA SETIA 1



LOKASI KERJA-KERJA HDD DI SUSUR PADUKA SETIA 1



LOKASI KOORDINAT AKHIR KERJA-KERJA HDD DI SUSUR PADUKA SETIA 1