

TAJUK PROJEK:

**PROJEK PENYEDIAAN POINT OF PRESENCE (POP) FASA 2
HAB INFRASTUKTUR GENTIAN OPTIK BERHAMPIRAN
DENGAN SEKOLAH, PREMIS KERAJAAN DAN KOMUNITI
SEKITARNYA OLEH KEMENTERIAN KOMUNIKASI (ZON
UTARA – PERAK & KEDAH) SERAHAN DOKUMEN
LENGKAP BAGI PERMOHONAN KELULUSAN IZIN LALU
ABC4093 – SEKOLAH JENIS LEBANGSAAN (CINA) KHAI
CHEE**

LAPORAN LAWATAN TAPAK AWALAN

**KORIDOR
UTILITI**
DARUL RIDZUAN



NO. RUJUKAN FAIL:	KUDR/KACP/A/05/25/0566
TARIKH LAWATAN:	9 JULAI 2025
DISEDIAKAN OLEH:	MUHAMMAD FARIS FIKRI NORMAN PUTERA BIN AZMAN

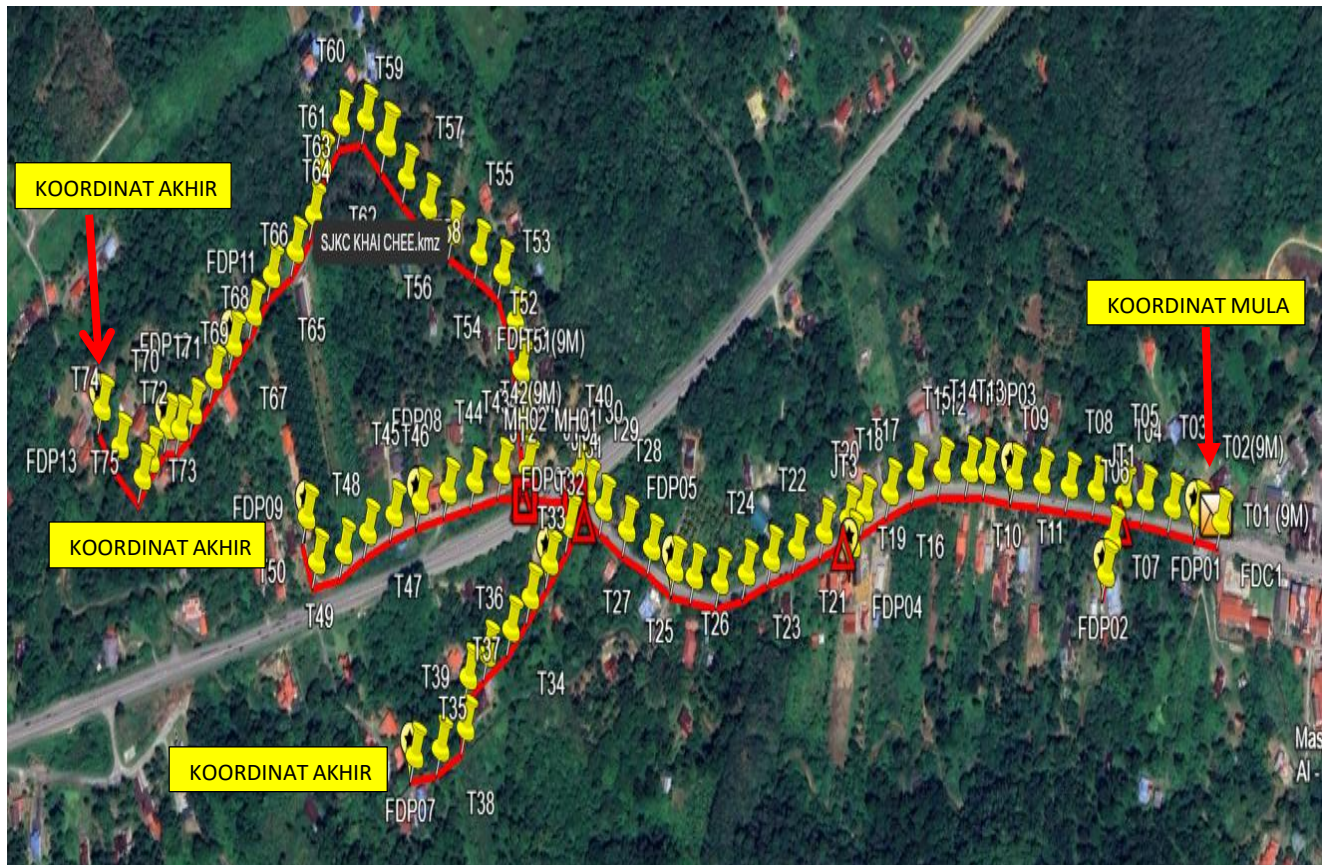
LOKASI PROJEK (GOOGLE MAPS)

Koordinat Mula : 4.874921,100.905786

Koordinat Akhir : 4.86633,100.90265

Koordinat Akhir : 4.865954,100.900769

Koordinat Akhir : 4.864323,100.899085

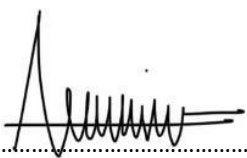
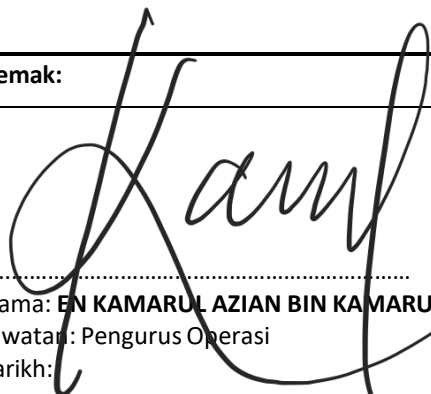


Jumlah Jarak 2,299 METER

RINGKASAN LALUAN :-

No.	Nama Laluan	Pihak Berkuasa	Jarak (m)
1.	JALAN LAMA PEKAN KATI (A011)	JKR KUALA KANGSAR	899
2.	JAJARAN PEMASANGAN UTILITI	PDT KUALA KANGSAR	305
3.	JAJARAN PEMASANGAN UTILITI	PDT KUALA KANGSAR	297
4.	JALAN HAJI ABD KARIM & JALAN SIMPANG SURAU	PDT KUALA KANGSAR	798
5.			
6.			
7.			
8.			
9.			
Jumlah Jarak :			2299meter

RINGKASAN LAPORAN:-

Kaedah Cadangan		Jarak, m	Kedalaman, m	Unit	
Horizontal Directional Drilling (HDD)		63	4	Meter	
Pipe Jacking				Meter	
Open Cut Trenching (Carriage Way)				Meter	
Open Cut Trenching (Grass Verge Way)		6	1.5	Meter	
Jumlah Jarak :			69	Meter	
Bilangan Pit/ Manhole			Kuantiti	Unit	
Cadangan Manhole (Telekomunikasi)				Nos	
Cadangan Pit HDD			2	Nos	
Cadangan Pit Pipe Jacking				Nos	
Cadangan Saiz Penggalian (Kawasan Open Cut)		Panjang, m	Lebar, m	Kedalaman, m	Unit, m ³
Carriage Way Open Cut Trenching					
Grass Verge Way Open Cut Trenching		6	0.6	1.5	5.4
Cadangan Pit HDD		1.2	1.2	1.2	1.73
Cadangan Pit Pipe Jacking					
Lain- Lain		Jenis		Nos	
Penanaman Tiang				75	
Kelulusan Majlis Tempatan & Pihak Berkuasa		Pihak Berkuasa		Jarak	Unit, m
Jabatan Kerja Raya (JKR)		JKR KUALA KANGSAR		899	Meter
Pihak Berkuasa Tempatan (PBT)					Meter
Pejabat Daerah (PD)		PDT KUALA KANGSAR		1400	Meter
Jabatan Pengairan Dan Saliran (JPS)					Meter
Lain-Lain / Tanah Persendirian					Meter
Nota Tambahan:					
Disediakan:			Disemak:		
 Nama: MUHAMMAD FARIS FIKRI NORMAN PUTERA Jawatan: Penolong Pegawai Koridor Daerah Tarikh: 9/7/2025			 Nama: EN KAMARUL AZIAN BIN KAMARUZAMAN Jawatan: Pengurus Operasi Tarikh:		

GAMBAR DI TAPAK PROJEK:-



LOKASI DI HADAPAN SJK(C) KHAI CHEE



LOKASI DI JALAN LAMA PEKAN KATI (A011)




LOKASI DI JALAN PERSENDIRIAN



LOKASI DI JAJARAN PEMASANGAN UTILITI JALAN PDT



LOKASI DI SIMPANG MASUK KE JALAN LAMA PEKAN KATI (A011)



LOKASI DI SIMPANG MASUK KE JALAN LAMA PEKAN KATI (A011)



LOKASI DI JALAN HAJI ABD KARIM



LOKASI DI JAJARAN PEMASANGAN UTILITI JALAN PDT



LOKASI DI JALAN HAJI ABD KARIM



LOKASI DI JALAN SIMPANG SURAU