

TAJUK PROJEK:

CADANGAN PEMASANGAN INFRASTRUKTUR TELEKOMUNIKASI DAN KABEL FIBER OPTIK UNTUK MENYEDIAKAN PERKHIDMATAN TELEKOMUNIKASIO DI JALAN CHANGKAT JERING – SRIMANJUNG 32000 MANJUNG KAEDAH: HDD 500 METER

LAPORAN LAWATAN TAPAK AWALAN

**KORIDOR
UTILITI**
DARUL RIDZUAN

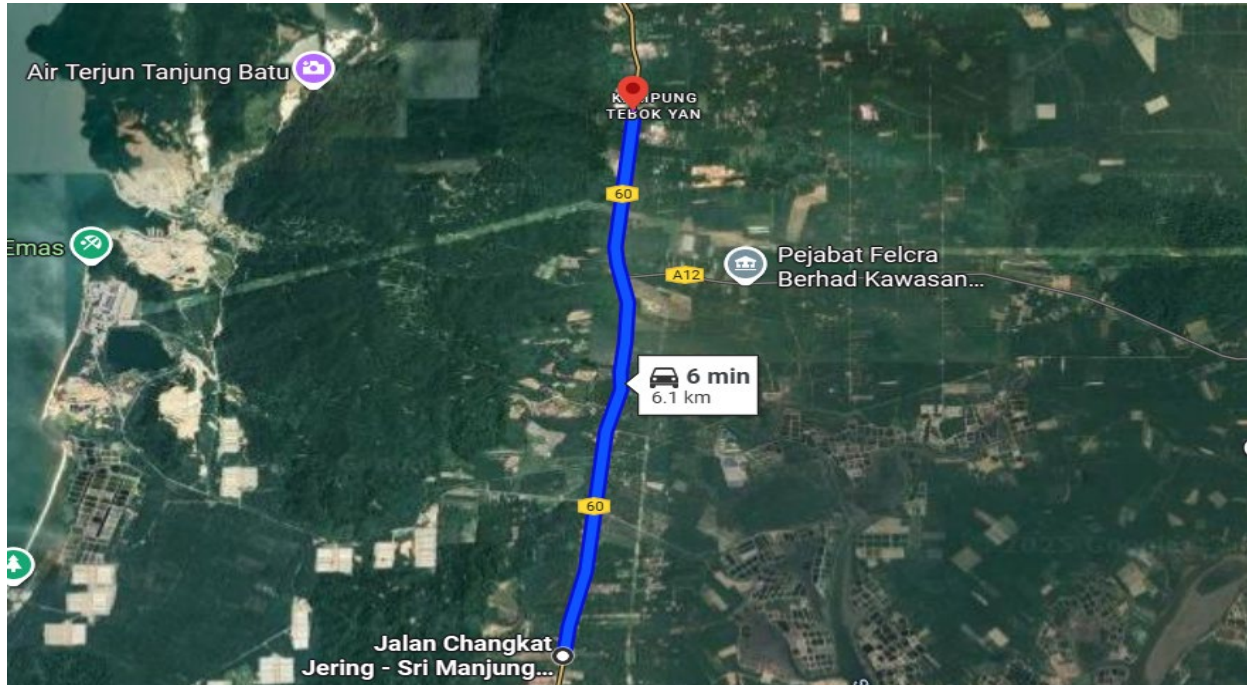


NO. RUJUKAN FAIL:	KUDR/TTDC/A/07/25/0739
TARIKH LAWATAN:	28 JULAI 2025
DISEDIAKAN OLEH:	AFIZAL SYAMIM BIN ABD AZIZ

LOKASI PROJEK (GOOGLE MAPS):

Koordinat Mula: 4.355956,100.626221

Koordinat Akhir: 4.409736,100.631913





Jumlah Jarak: 1241-meter

RINGKASAN LALUAN:

No.	Nama Laluan	Pihak Berkuasa	Jarak (m)
1.	Jalan Changkat Jering – Sri Manjung – Kg Koh	JKR Manjung	1211
2.	Sungai Segari	JPS Manjung	30
3.			
4.			
Jumlah Jarak:			1241-m

RINGKASAN LAPORAN:

Kaedah Cadangan	Jarak, m	Kedalaman, m	Unit	
Horizontal Directional Drilling (HDD)	1241	4	Meter	
Open Cut Trenching (Carriage Way)			Meter	
Open Cut Trenching (Grass Verge Way)			Meter	
Poles			Meter	
Jumlah Jarak		1241	Meter	
Bilangan Tiang/ Manhole		Kuantiti	Unit	
Cadangan Manhole (Telekomunikasi)			Nos	
Cadangan Penanaman Tiang			Nos	
Cadangan Manhole			Nos	
Cadangan Saiz Penggalian (Kawasan Open Cut)	Panjang, m	Lebar, m	Kedalaman, m	Unit, m ³
Open Cut Trenching (GV)				
Cadangan Manhole HDD				
Cadangan Pit HDD				
Cadangan Detail Manhole	Jenis		Nos	
Manhole				
Kelulusan Majlis Tempatan & Pihak Berkuasa	Pihak Berkuasa	Jarak	Unit, m	
Jabatan Kerja Raya (JKR)	JKR Manjung	1211	m	
Pihak Berkuasa Tempatan (PBT)				
Pejabat Daerah (PD)				
Jabatan Pengairan Dan Saliran (JPS)	JPS Manjung	30	m	
Lain-Lain / Tanah Persendirian				
Nota Tambahan: -				
<ol style="list-style-type: none"> 1. Hasil lawatan mendapati pemasangan utiliti menggunakan kaedah HDD sepanjang 1241-meter. 2. Pihak pemohon perlu mengikut semua syarat-syarat yang ditetapkan oleh PBM. 				

Disediakan:	Disemak:
	
Nama: Afizal Syamim B. Abd Aziz Jawatan: Penolong Pegawai Koridor Daerah Tarikh: 28/07/2025	Nama: Kamarul Azian Kamaruzaman Jawatan: Pengurus Operasi Tarikh: 28/07/2025


GAMBAR DI TAPAK PROJEK:



LOKASI KERJA JALAN CHANGKAT JERING – SRI MANJUNG – KG KOH (60)



LOKASI KERJA JALAN CHANGKAT JERING – SRI MANJUNG – KG KOH (60)



MANHOLE SEDIA
ADA 48 KE 49

HDD

28/07/2025, 3:17 PM
N 4 378509° E 100 629780°
Jalan Panchor - Damar Laut
32500 Pantai Remis Perak

LOKASI KERJA JALAN CHANGKAT JERING – SRI MANJUNG – KG KOH (60)



MANHOLE
SEDIA ADA 52

Monday, July 28, 2025 15:26:39
4.380715N 100.630498E
Jalan Changkat Jering - Sri Manjung - Kampung Koh
Pantai Remis
Perak
Index number: 8

MANHOLE SEDIA ADA



LOKASI KERJA JALAN CHANGKAT JERING – SRI MANJUNG – KG KOH (60)



LOKASI KERJA DI SUNGAI SEGARI (JPS)