

TAJUK PROJEK:

**KERJA-KERJA PEMASANGAN & PENYAMBUNGAN
KEMUDAHAN UTILITI TELEKOMUNIKASI SERTA
PENGOREKAN DIDALAM REZAB JALAN UNTUK CELCOMDIGI
BERHAD DI KAWASAN FELDA LAWIN UTARA. (SITE ID:
A00962_CBFELDALAWINUTARA TO A01319_ KG. KENAYAT
BESAR)**

LAPORAN LAWATAN TAPAK AWALAN

**KORIDOR
UTILITI**
DARUL RIDZUAN

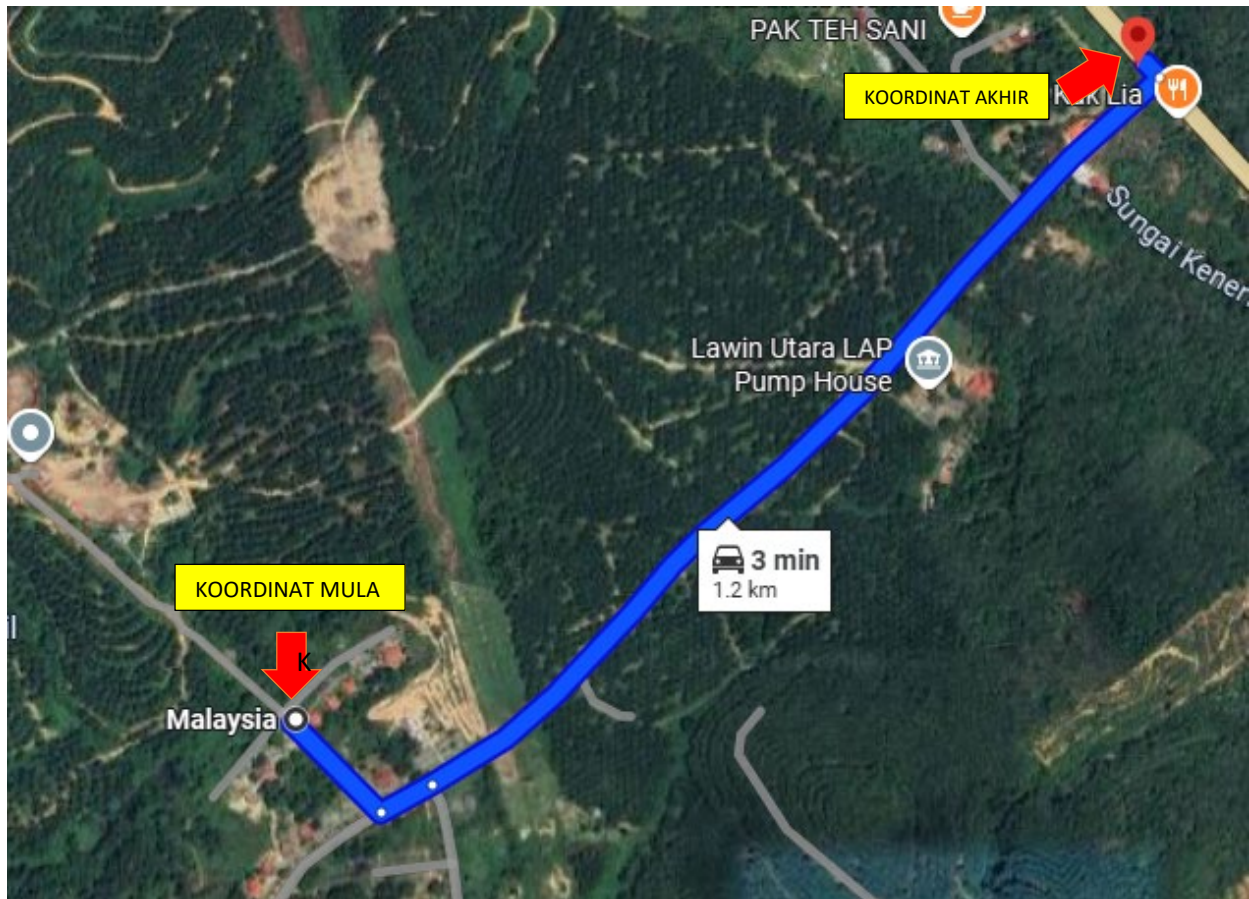


NO. RUJUKAN FAIL:	KUDR/CLM/A/07/25/0723
TARIKH LAWATAN:	07 OGOS 2025
DISEDIAKAN OLEH:	AHMAD NUR IZZUL BIN MOHD JAMADI

LOKASI PROJEK (GOOGLE MAPS)

Koordinat Mula : 5.344457, 101.034261

Koordinat Akhir : 5.349524, 101.042983





Jumlah Jarak: 1349 METER

RINGKASAN LALUAN :-

No.	Nama Laluan	Pihak Berkuasa	Jarak (m)
1.	JALAN FELDA LAWIN UTARA (FT1156)	JKR HULU PERAK	1319
2.	SUNGAI KENERING	JPS HULU PERAK	30
3.			
4.			
Jumlah Jarak:			1349meter

RINGKASAN LAPORAN:-

Kaedah Cadangan		Jarak, m	Kedalaman, m	Unit
Horizontal Directional Drilling (HDD)		1346	4	Meter
Pipe Jacking				Meter
Open Cut Trenching (Carriage Way)				Meter
Open Cut Trenching (Grass Verge Way)		3	1.5	Meter
Penanaman Tiang			1.5	Meter
Jumlah Jarak :			1349	Meter
Bilangan Pit/ Manhole			Kuantiti	Unit
Cadangan Manhole (Telekomunikasi)			8	Nos
Cadangan Pit HDD				Nos
Cadangan Pit Pipe Jacking				Nos
Penanaman Tiang				Nos
Cadangan Saiz Penggalian (Kawasan Open Cut)	Panjang, m	Lebar, m	Kedalaman, m	Unit, m ³
Carriage Way Open Cut Trenching				
Grass Verge Way Open Cut Trenching		0.6	1.5	Meter
Cadangan Pit HDD				
Cadangan Pit Pipe Jacking				
Cadangan Detail Manhole (Telekomunikasi)	Jenis		Nos	
Manhole				
Kelulusan Majlis Tempatan & Pihak Berkuasa	Pihak Berkuasa		Jarak	Unit, m
Jabatan Kerja Raya (JKR)	JKR HULU PERAK		1319	Meter
Pihak Berkuasa Tempatan (PBT)				Meter
Pejabat Daerah (PD)				Meter
Jabatan Pengairan Dan Saliran (JPS)	JPS HULU PERAK		30	Meter
Lain-Lain / Tanah Persendirian				Meter
Nota Tambahan:				
Disediakan:		Disemak:		
 Nama: AHMAD NUR IZZUL BIN MOHD JAMADI Jawatan: Penolong Pegawai Koridor Daerah Tarikh: 07/8/2025		 Nama: KAMARUL AZIAN BIN KAMARUZAMAN Jawatan: Pengurus Operasi Tarikh: 07/8/2025		

GAMBAR DI TAPAK PROJEK:-




LOKASI DI JALAN FELDA LAWIN UTARA



LOKASI DI JALAN FELDA LAWIN UTARA



LOKASI DI JALAN FELDA LAWIN UTARA




LOKASI DI JALAN FELDA LAWIN UTARA



6 Aug 2025 at 10:38:57 AM
Jalan Felda Lawin Utara
33300 Gerik Perak
Malaysia
Altitude: 169.4meter
Speed: 16.7km/h

LOKASI DI JALAN FELDA LAWIN UTARA



6 Aug 2025 at 10:39:23 AM
Jalan Felda Lawin Utara
33300 Gerik Perak
Malaysia
Altitude: 156.4meter
Speed: 40.4km/h

LOKASI DI JALAN FELDA LAWIN UTARA



LOKASI DI JALAN FELDA LAWIN UTARA