

**TAJUK PROJEK:**

PERMOHONAN BEKALAN ELEKTRIK DI ALAMAT PLOT 1-8 KAMPUNG ULU CHEPOR  
TAMBAHAN, 31200 CHEMOR, PERAK

# LAPORAN LAWATAN TAPAK AWALAN

**KORIDOR  
UTILITI**  
DARUL RIDZUAN





<b>NO. RUJUKAN FAIL:</b>	<b>KUDR/TNBB/A/09/25/0802</b>
<b>TARIKH LAWATAN:</b>	<b>19 SEPTEMBER 2025</b>
<b>DISEDIAKAN OLEH:</b>	<b>AIMEE ATIKAH BINTI ZAKARIA</b>

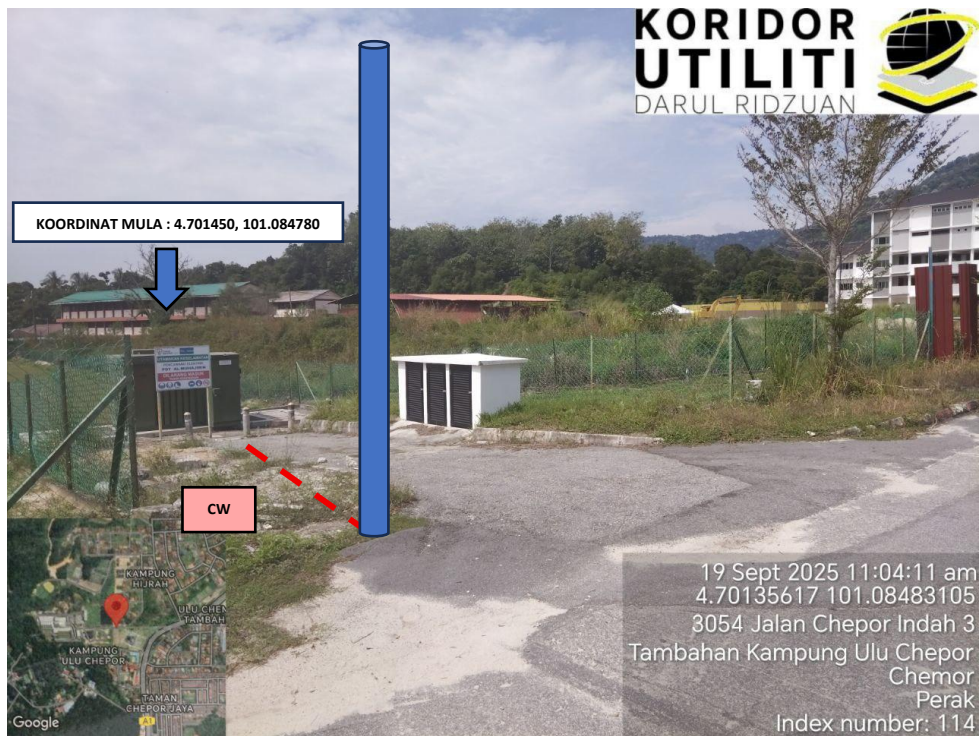


**RINGKASAN LAPORAN :-**

<b>Kaedah Cadangan</b>	<b>Jarak, m</b>	<b>Kedalaman, m</b>	<b>Unit</b>		
Horizontal Directional Drilling (HDD)			Meter		
Penanaman Tiang	-	1.5	Meter		
Open Cut Trenching (Carriage Way)			Meter		
Open Cut Trenching (Grass Verge Way)			Meter		
<b>Jumlah Jarak :</b>		892	Meter		
<b>Bilangan Pit/ Manhole / Tiang</b>		<b>Kuantiti</b>	<b>Unit</b>		
Cadangan Manhole (Telekomunikasi)			Nos		
Cadangan Pit HDD			Nos		
Cadangan Penanaman Tiang		37	Nos		
<b>Cadangan Saiz Penggalian (Kawasan Open Cut)</b>		<b>Panjang, m</b>	<b>Lebar, m</b>	<b>Kedalaman, m</b>	<b>Unit, m<sup>3</sup></b>
Carriage Way Open Cut Trenching		16	0.6	1.5	14.4
Grass Verge Way Open Cut Trenching					
Cadangan Manhole HDD					
Cadangan Pit Pipe Jacking					
<b>Cadangan Detail Manhole (Telekomunikasi)</b>		<b>Jenis</b>		<b>Nos</b>	
Manhole					
<b>Kelulusan Majlis Tempatan &amp; Pihak Berkuasa</b>		<b>Pihak Berkuasa</b>		<b>Jarak</b>	<b>Unit, m</b>
Jabatan Kerja Raya (JKR)					Meter
Pihak Berkuasa Tempatan (PBT)		Majlis Bandaraya Ipoh		892	Meter
Pejabat Daerah (PD)					Meter
Jabatan Pengairan Dan Saliran (JPS)					Meter
Lain-Lain / Tanah Persendirian					Meter
<b>Nota Tambahan: -</b>					
<ol style="list-style-type: none"> <li>1. Lawatan tapak pada 19.09.2025 mendapati permohonan pengorekan melibatkan jarak keseluruhan sepanjang 892-meter menggunakan kaedah Korekan Terbuka Jalan Berturap (CW), Penanaman Tiang dan Penarikan Kabel (OH).</li> <li>2. Pelan Infrastruktur Utiliti (UDM) dan Pelan Kawalan Trafik (TCP) diperlukan bagi syarat-syarat kelulusan permit.</li> <li>3. Secara keseluruhan, Pihak Berkuasa Melulus akan memberikan kebenaran setelah menyemak kesesuaian utiliti berdasarkan Pelan Infrastruktur Utiliti (UDM).</li> </ol>					

<b>Disediakan:</b>	<b>Disemak:</b>
	
Nama: <b>Aimee Atikah Binti Zakaria</b> Jawatan: <b>Pegawai Koridor Daerah</b> Tarikh: <b>24/09/2025</b>	Nama: <b>Kamarul Azian Kamaruzaman</b> Jawatan: <b>Ketua Unit Operasi</b> Tarikh: <b>24/09/2025</b>

**GAMBAR DI TAPAK PROJEK :-**



**LOKASI KOORDINAT MULA KOREKAN TERBUKA DI JALAN CHEPOR INDAH 3  
(Sambungan kepada meter panel)**



**LOKASI KOORDINAT MULA KOREKAN HDD DI JALAN SERUAN – JALAN SULTAN NAZRIN SHAH  
(Sambungan daripada Existing Maxis Manhole)**





**KORIDOR  
UTILITI**  
DARUL RIDZUAN



19 Sept 2025 11:08:56 am  
4.70181563 101.08588517  
3054 Jalan Chepor Indah 3  
Tambahan Kampung Ulu Chepor  
Chemor  
Perak  
Index number: 119



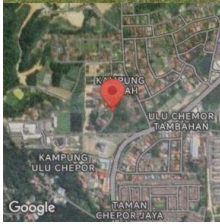
**KORIDOR  
UTILITI**  
DARUL RIDZUAN



19 Sept 2025 11:09:05 am  
4.70245574 101.08618409  
3054 Jalan Chepor Indah 3  
Tambahan Kampung Ulu Chepor  
Chemor  
Perak  
Index number: 120



**KORIDOR  
UTILITI**  
DARUL RIDZUAN



19 Sept 2025 11:09:08 am  
4.70261847 101.08618115  
3054 Jalan Chepor Indah 3  
Tambahan Kampung Ulu Chepor  
Chemor  
Perak  
Index number: 121



**KORIDOR  
UTILITI**  
DARUL RIDZUAN



19 Sept 2025 11:09:11 am  
4.70286449 101.08618876  
3054 Jalan Chepor Indah 3  
Tambahan Kampung Ulu Chepor  
Chemor  
Perak  
Index number: 122



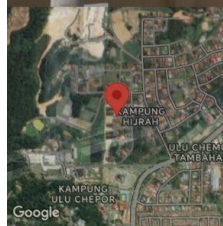
**KORIDOR  
UTILITI**  
DARUL RIDZUAN



19 Sept 2025 11:09:15 am  
4.70321832 101.08618762  
128 Jalan Chepor Indah 4  
Kampung Hijrah  
Chemor  
Perak  
Index number: 123



**KORIDOR  
UTILITI**  
DARUL RIDZUAN




19 Sept 2025 11:10:12 am  
4.70378786 101.08540299  
107 Jalan Chepor Indah 7  
Chepor Indah  
Chemor  
Perak  
Index number: 124



19 Sept 2025 11:10:24 am  
4.70403364 101.0853432  
107 Jalan Chepor Indah 7  
Chepor Indah  
Chemor  
Perak  
Index number: 125



19 Sept 2025 11:10:30 am  
4.7043347 101.0853017  
107 Jalan Chepor Indah 7  
Chepor Indah  
Chemor  
Perak  
Index number: 126





**KORIDOR  
UTILITI**  
DARUL RIDZUAN



19 Sept 2025 11:12:07 am  
4.70377248 101.08504603  
107 Jalan Chepor Indah 7  
Chepor Indah  
Chemor  
Perak  
Index number: 129



**KORIDOR  
UTILITI**  
DARUL RIDZUAN




19 Sept 2025 11:12:25 am  
4.70323552 101.08485488  
112 Jalan Chepor Indah 6  
Kampung Hijrah  
Chemor  
Perak  
Index number: 130



19 Sept 2025 11:13:10 am  
4.702601 101.08490705  
119 Jalan Chepor Indah 6  
Kampung Hijrah  
Chemor  
Perak  
Index number: 133



19 Sept 2025 11:13:56 am  
4.7015428 101.08477756  
3054 Jalan Chepor Indah 3  
Tambahhan Kampung Ulu Chepor  
Chemor  
Perak  
Index number: 134



**KORIDOR  
UTILITI**  
DARUL RIDZUAN



19 Sept 2025 11:15:10 am  
4.70369941 101.08493057  
112 Jalan Chepor Indah 6  
Kampung Hijrah  
Chemor  
Perak  
Index number: 135



**KORIDOR  
UTILITI**  
DARUL RIDZUAN



19 Sept 2025 11:16:38 am  
4.70493024 101.08495448  
85 Persiaran Chepor Indah 2  
Kampung Hijrah  
Chemor  
Perak  
Index number: 139



**KORIDOR  
UTILITI**  
DARUL RIDZUAN



19 Sept 2025 11:22:20 am  
4.70367604 101.08618237  
114 Jalan Chepor Indah 6  
Kampung Hijrah  
Chemor  
Perak  
Index number: 140



**KORIDOR  
UTILITI**  
DARUL RIDZUAN



19 Sept 2025 11:22:24 am  
4.70368081 101.08618512  
114 Jalan Chepor Indah 6  
Kampung Hijrah  
Chemor  
Perak  
Index number: 141



19 Sept 2025 10:55:22 am  
4.7038136 101.08538851  
107 Jalan Chepor Indah 7  
Chepor Indah  
Chemor  
Perak  
Index number: 113

**LAWATAN TAPAK AWALAN BERSAMA PEMOHON**