

**TAJUK PROJEK:**

BEKALAN ELEKTRIK KE CADANGAN SKIM PERUMAHAN YANG MENGANDUNGI 1. 14 UNIT RUMAH TERES DUA TINGKAT (20'X60') DI ATAS PT 33535 - PT 33548 2. 16 UNIT RUMAH TERES DUA TINGKAT (20'X60'), PT 33550 - PT 33563, PT 33565 - PT 33566 3. 1 UNIT RUMAH TERES DUA TINGKAT (23'X70'), DI ATAS PT 33549 4. 2 UNIT RUMAH TERES DUA TINGKAT (25'X70') DI ATAS PT 33564 & PT 33567 5. 2 UNIT (35'X75') RUMAH BERKEMBAR SETINGKAT (35'X75'), DI ATAS PT 33568 - PT 33569 DI ATAS LOT 313488 - LOT 313504, MUKIM ASAM KUMBANG, DAERAH LARUT MATANG, PERAK DARUL RIDZUAN UNTUK TETUAN COMFORT MAINLAND SDN. BHD.

# LAPORAN LAWATAN TAPAK AWALAN

**KORIDOR  
UTILITI**  
DARUL RIDZUAN

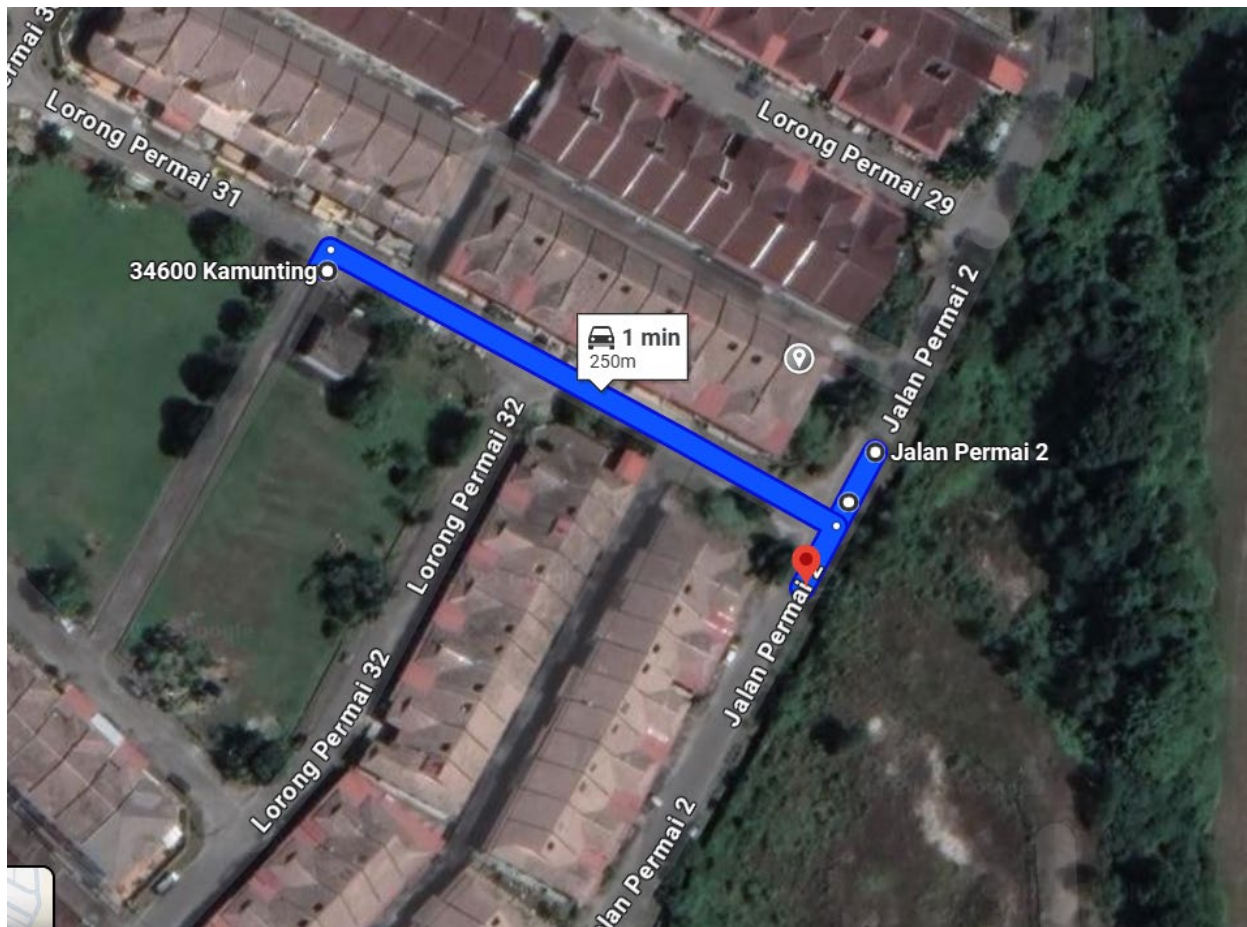


<b>NO. RUJUKAN FAIL:</b>	<b>KUDR/TNBB/B/06/25/0639</b>
<b>TARIKH LAWATAN:</b>	<b>23 JUNE 2025</b>
<b>DISEDIAKAN OLEH:</b>	<b>SYAZWANI BINTI NORHISAM</b>

**LOKASI PROJEK (GOOGLE MAPS) :-**

Koordinat Mula: 4.867571, 100.7129

Koordinat Akhir: 4.8672261,100.7137652





**Jumlah Jarak: 215 meter**

**RINGKASAN LALUAN :-**

No.	Nama Laluan	Pihak Berkuasa	Jarak (m)
1.	LORONG PERMAI 31	MPT	215
2.			
3.			
4.			
5.			
6.			
<b>Jumlah Jarak:</b>			<b>215 m</b>

**RINGKASAN LAPORAN :-**

<b>Kaedah Cadangan</b>	<b>Jarak, m</b>	<b>Kedalaman, m</b>	<b>Unit</b>	
Horizontal Directional Drilling (HDD)			Meter	
Pipe Jacking			Meter	
Open Cut Trenching (Carriage Way)			Meter	
Open Cut Trenching (Grass Verge Way)	215	1.5	Meter	
Cable-Pulling			Meter	
Poles			Meter	
<b>Jumlah Jarak :</b>		215	Meter	
<b>Bilangan Pit/ Manhole</b>		<b>Kuantiti</b>	<b>Unit</b>	
Cadangan Manhole (Telekomunikasi)			Nos	
Cadangan Pit HDD			Nos	
Cadangan Pit Pipe Jacking			Nos	
Cadangan Penanaman Tiang			Nos	
<b>Cadangan Saiz Penggalian (Kawasan Open Cut)</b>	<b>Panjang, m</b>	<b>Lebar, m</b>	<b>Kedalaman, m</b>	<b>Unit, m<sup>3</sup></b>
Carriage Way Open Cut Trenching	215	0.6	1.5	193.5
Grass Verge Way Open Cut Trenching				
Cadangan Pit HDD				
Cadangan Penanaman Tiang				
<b>Cadangan Detail Manhole (Telekomunikasi)</b>	<b>Jenis</b>		<b>Nos</b>	
Manhole				
<b>Kelulusan Majlis Tempatan &amp; Pihak Berkuasa</b>	<b>Pihak Berkuasa</b>	<b>Jarak</b>	<b>Unit, m</b>	
Jabatan Kerja Raya (JKR)			Meter	
Pihak Berkuasa Tempatan (PBT)	MPT	215	Meter	
Pejabat Daerah (PD)			Meter	
Jabatan Pengairan Dan Saliran (JPS)			Meter	
<b>Nota Tambahan: -</b>				

<b><u>Disediakan:</u></b>	<b><u>Disemak:</u></b>
	
Nama: <b>Syazwani Binti Norhisam</b> Jawatan: <b>Pegawai Koridor Daerah</b> Tarikh: <b>23/6/2025</b>	Nama: <b>Kamarul Azian Bin Kamaruzaman</b> Jawatan: <b>Pengurus Operasi</b> Tarikh: <b>23/6/2025</b>

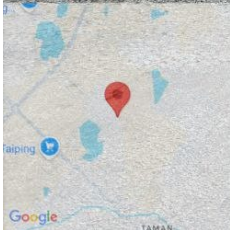
**GAMBAR DI TAPAK PROJEK:-**



**KOORDINAT AWAL – PE TAMAN TEKKAH**



**LALUAN CADANGAN OPEN CUT**



23 Jun 2025 10:19:00  
4.867122N 100.713757E  
39 Lorong Permai 32  
Kamunting  
Perak  
Index number: 983

**CADANGAN LALUAN OPEN CUT**