

TAJUK PROJEK:

PROJEK PENYEDIAAN POINT OF PRESENCE (POP) FASA 2 HAB INFRASTRUKTUR GENTIAN OPTIK BERHAMPIRAN DENGAN SEKOLAH, PREMIS KERAJAAN DAN KOMUNITI SEKITARNYA OLEH KEMENTERIAN KOMUNIKASI (ZON UTARA – PERAK & KEDAH) SERAHAN DOKUMEN LENGKAP BAGI PERMOHONAN KELULUSAN IZIN LALU ABA6021–SEKOLAH KEBANGSAAN CHANGKAT IBUL

LAPORAN LAWATAN TAPAK AWALAN

**KORIDOR
UTILITI**
DARUL RIDZUAN

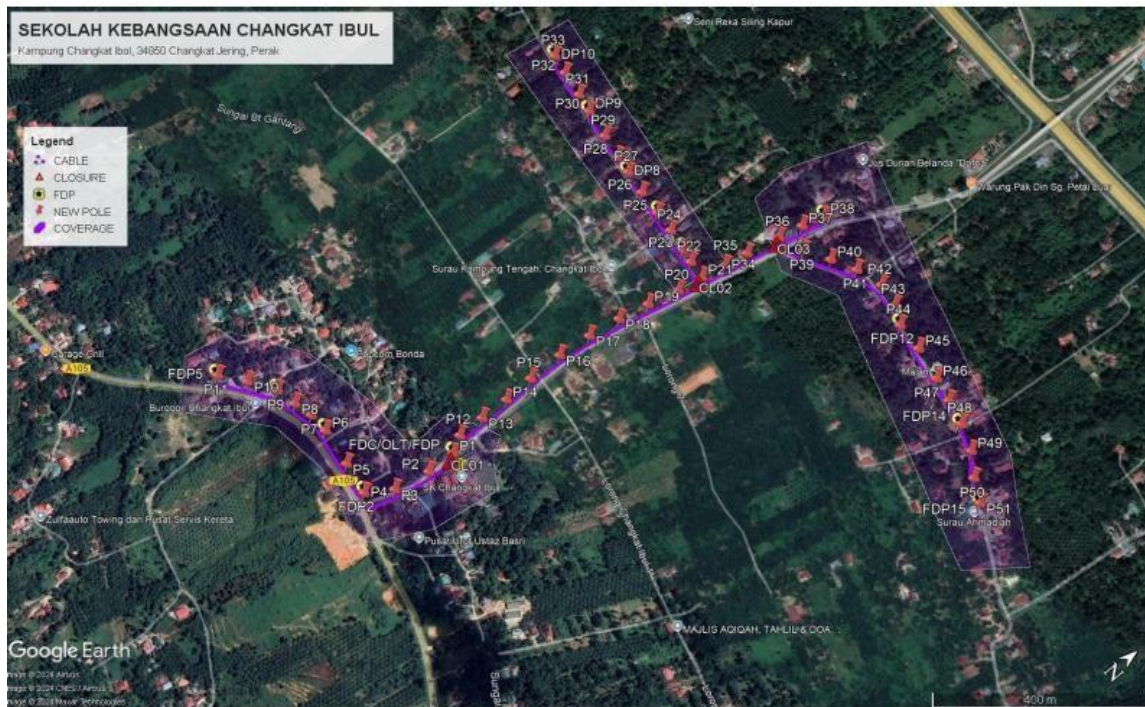


NO. RUJUKAN FAIL:	KUDR/KACP/A/04/25/0290
TARIKH LAWATAN:	24/4/2025
DISEDIAKAN OLEH:	DANIEL NAUFAL BIN SYAHRIL IZHAM

LOKASI PROJEK (GOOGLE MAPS) :-

Koordinat Mula: 4.759014,100.737483

Koordinat Akhir: 4.767583,100.747445



Jumlah jarak : 2495 meter

Red colour – JKR Road



Blue colour – Majlis Road

RINGKASAN LALUAN :-

No.	Nama Laluan	Pihak Berkuasa	Jarak (m)
1.	JALAN CHANGKAT IBUL	JKR LMS	1297
2.	JALAN PDT	PDT LMS	1198
3.	JAMBATAN SUNGAI SENDUK	JPS LMS	20
4.			
5.			
6.			
Jumlah Jarak:			2495 m

RINGKASAN LAPORAN :-

Kaedah Cadangan	Jarak, m	Kedalaman, m	Unit	
Horizontal Directional Drilling (HDD)	560	4.0	Meter	
Open Cut Trenching (Grass Verge Way)	20	1.5	Meter	
Cable-Pulling			Meter	
Penanaman tiang	1915	1.5	Nos	
Jumlah Jarak :		2495	Meter	
Bilangan Pit/ Manhole		Kuantiti	Unit	
Cadangan Manhole (Telekomunikasi)		5	Nos	
Cadangan Pit HDD			Nos	
Cadangan Pit Pipe Jacking			Nos	
Cadangan Saiz Penggalian (Kawasan Open Cut)	Panjang, m	Lebar, m	Kedalaman, m	Unit, m³
Carriage Way Open Cut Trenching				
Grass Verge Way Open Cut Trenching	20	0.6	1.5	
Cadangan Pit HDD				
Cadangan Penanaman Tiang	1915	0.6	1.5	
Cadangan Detail Manhole (Telekomunikasi)	Jenis		Nos	
Manhole				
Kelulusan Majlis Tempatan & Pihak Berkuasa	Pihak Berkuasa	Jarak	Unit, m	
Jabatan Kerja Raya (JKR)	JKR LMS	1297	Meter	
Pihak Berkuasa Tempatan (PBT)	PDT LMS	1198	Meter	
Pejabat Daerah (PD)			Meter	
Jabatan Pengairan Dan Saliran (JPS)	JPS LMS	20	Meter	
Nota Tambahan: -				

<u>Disediakan:</u>	<u>Disemak:</u>
	
Nama: Daniel Naufal Bin Syahril Izham Jawatan: Penolong Pegawai Koridor Daerah Tarikh: 24/4/2025	Nama: Kamarul Azian Bin Kamaruzaman Jawatan: Pengurus Operasi Tarikh: 24/4/2025

GAMBAR DI TAPAK PROJEK:-



LALUAN HDD DI HADAPAN SK CHANGKAT IBUL (JALAN JKR)



LALUAN HDD DI JAMBATAN SUNGAI SENDUK



CADANGAN PENANAMAN TIANG DI JALAN PDT