

## **TAJUK PROJEK:**

**PROJEK PENYEDIAAN POINT OF PRESENCE (POP) FASA 2 HAB  
INFRASTUKTUR GENTIAN OPTIK BERHAMPIRAN DENGAN  
SEKOLAH, PREMIS KERAJAAN DAN KOMUNITI SEKITARNYA  
OLEH KEMENTERIAN KOMUNIKASI (ZON UTARA – PERAK &  
KEDAH) SERAHAN DOKUMEN LENGKAP BAGI PERMOHONAN  
KELULUSAN IZIN LALU ABA3011 SEKOLAH KEBANGSAAN  
SUNGAI BOGAK**

# **LAPORAN LAWATAN TAPAK AWALAN**

**KORIDOR  
UTILITI**  
DARUL RIDZUAN

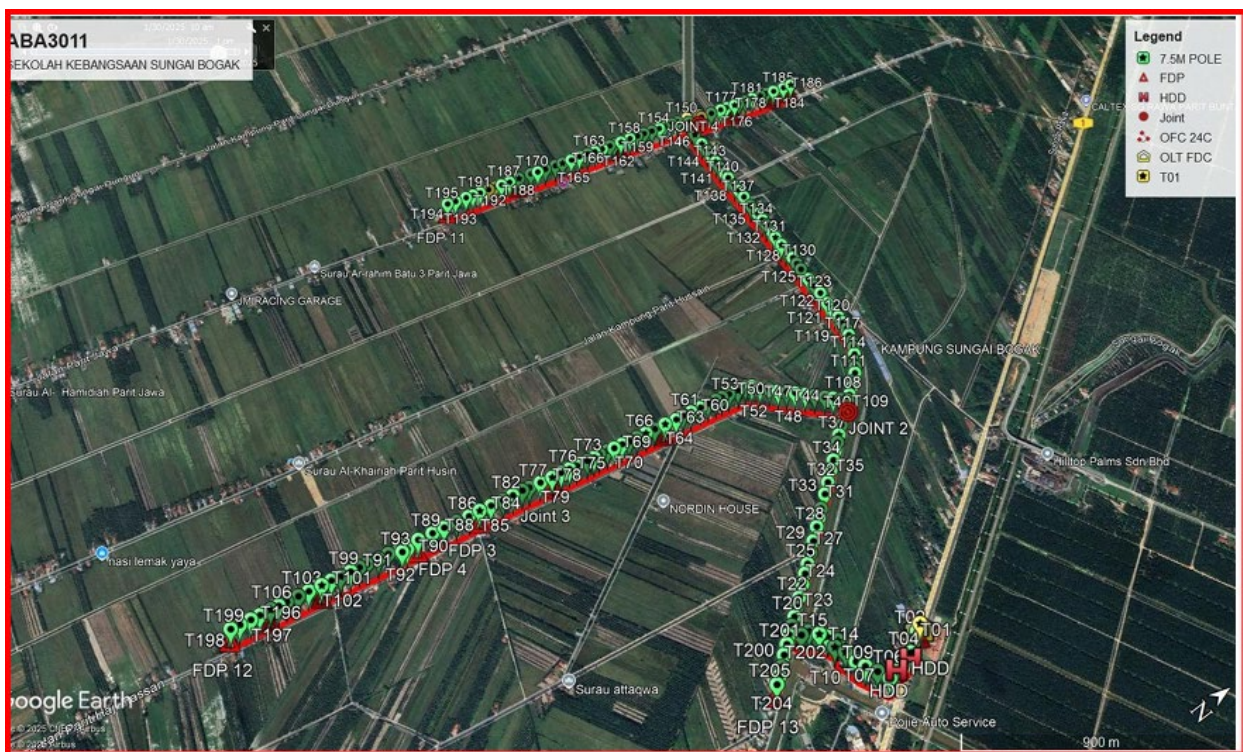


<b>NO. RUJUKAN FAIL:</b>	<b>KUDR/KACP/A/11/25/0909</b>
<b>TARIKH LAWATAN:</b>	<b>5 DISEMBER 2025</b>
<b>DISEDIAKAN OLEH:</b>	<b>ZULKIFLI BIN MAT ISA</b>

**LOKASI PROJEK (GOOGLE MAPS) :-**

Koordinat Mula : **5.045217,100.517317**

Koordinat Akhir : **5.056747,100.498569**





**Jumlah Jarak: 7293 METER**

**RINGKASAN LALUAN :-**

No.	Nama Laluan	Pihak Berkuasa	Jarak (m)
1.	JALAN BAGAN SERAI – PARIT BUNTAR (FT001)	JKR KERIAN	219 M
2.	JALAN PINTASAN PARIT MAT ARIS KE BATU 5	PDT KERIAN	3743 M
3.	JALAN KAMPUNG PARIT HJ HASSAN	PDT KERIAN	3231 M
4.	JALAN TERUSAN BESAR BAGAN SERAI	JPS KERIAN	100 M
5.			
<b>Jumlah Jarak:</b>			<b>7293 meter</b>

**RINGKASAN LAPORAN:-**

Kaedah Cadangan	Jarak, m	Kedalaman, m	Unit	
Horizontal Directional Drilling (HDD)	144	4	Meter	
Penanaman tiang	7143	1.5	Meter	
Open Cut Trenching (Carriage Way)			Meter	
Open Cut Trenching (Grass Verge Way)	6	1,5	Meter	
<b>Jumlah Jarak :</b>		<b>7293 M</b>	Meter	
Bilangan Pit/ Manhole		Kuantiti	Unit	
Cadangan Manhole (Telekomunikasi)		2	Nos	
Cadangan Pit HDD			Nos	
Cadangan Pit Pipe Jacking			Nos	
Cadangan Saiz Penggalian (Kawasan Open Cut )	Panjang, BATANG	Lebar, m	Kedalaman, m	Unit, m <sup>3</sup>
Carriage Way Open Cut Trenching				
Grass Verge Way Open Cut Trenching				
Cadangan Pit HDD				
Cadangan penanaman tiang	183	0.6	1.5	
Cadangan Detail Manhole (Telekomunikasi)	Jenis		Nos	
Manhole				
Kelulusan Majlis Tempatan & Pihak Berkuasa	Pihak Berkuasa		Jarak	Unit, m
Jabatan Kerja Raya (JKR)	JKR KERIAN		219	Meter
Pihak Berkuasa Tempatan (PBT)				Meter
Pejabat Daerah (PD)	PDT KERIAN		6974	Meter
Jabatan Pengairan Dan Saliran (JPS)	JPS KERIAN		100	Meter
Lain-Lain / Tanah Persendirian				Meter
<b>Nota Tambahan:</b>				
Disediakan:		Disemak:		
 ..... Nama: <b>ZULKIFLI BIN MAT ISA</b> Jawatan: Pegawai Koridor Daerah Tarikh: 15/12/2025		 ..... Nama: <b>En Kamarul Azian</b> Jawatan: Pengurus Operasi Tarikh: 15/12/2025		

**GAMBAR DI TAPAK PROJEK:-**



**LOKASI Di JALAN TAIPING- BAGAN SERAI**



**LOKASI DI JALAN TAIPING – BAGAN SERAI**



**LOKASI DI JALAN PINTASAN PARIT MAT ARIS KE BATU 5**




**LOKASI DI JABATAN TERUSAN BESAR**




**LOKASI DI JALAN PINTASAN PARIT MAT ARIS KE BATU 5**



**LOKASI DI JALAN KAMPUNG PARIT HAJI HASSAN**




**LOKASI DI JALAN KAMPUNG PARIT HAJI HASSAN**



**LOKASI DI JALAN KAMPUNG PARIT HAJI HASSAN**



**LOKASI DI JABATAN TERUSAN BESAR PARIT JAWA**



**LOKASI DI JALAN KAMPUNG PARIT JAWA**



**LOKASI DI JALAN KAMPUNG PARIT JAWA**

