

TAJUK PROJEK:

PERMOHONAN BEKALAN ELEKTRIK BAGI CADANGAN MEMBINA SEBUAH PREMIX PLANT DI ATAS LOT 698 & LOT 699, MUKIM TRONG, DAERAH LARUT & MATANG, PERAK DARUL RIDZUAN UNTUK TETUAN YUEN TUNG PREMIX SDN. BHD.

LAPORAN LAWATAN TAPAK AWALAN

**KORIDOR
UTILITI**
DARUL RIDZUAN



NO. RUJUKAN FAIL:	KUDR/TNBB/B/08/25/0769
TARIKH LAWATAN:	08 SEPTEMBER 2025
DISEDIAKAN OLEH:	MUHAMAD FIRDAUS BIN APRISUL

LOKASI PROJEK (GOOGLE MAPS) :-

Koordinat Mula: **4.665447,100.711953**

Koordinat Akhir A : **4.665694,100.711907**

Koordinat Akhir B : **4.665911,100.712213**





Jumlah Jarak : 75 meter

RINGKASAN LALUAN :-


No.	Nama Laluan	Pihak Berkuasa	Jarak (m)
1.	JALAN BATU HAMPAR-JALAN CHANGKAT JERING (FT60)	JKR	75
2.			
3.			
4.			
Jumlah Jarak:			75 m

RINGKASAN LAPORAN :-


Kaedah Cadangan		Jarak, m	Kedalaman, m	Unit	
Horizontal Directional Drilling (HDD)		75	4	Meter	
Open Cut Trenching (Carriage Way)				Meter	
Open Cut Trenching (Grass Verge Way)				Meter	
Jumlah Jarak :			75	Meter	
Bilangan Pit/ Manhole			Kuantiti	Unit	
Cadangan Manhole (Telekomunikasi)				Nos	
Cadangan Pit HDD				Nos	
Cadangan Manhole				Nos	
Cadangan Saiz Penggalian (Kawasan Open Cut)		Panjang, m	Lebar, m	Kedalaman, m	Unit, m ³
Carriage Way Open Cut Trenching					
Cadangan Manhole					
Cadangan Pit HDD					
Cadangan Detail Manhole		Jenis		Nos	
Manhole					
Kelulusan Majlis Tempatan & Pihak Berkuasa		Pihak Berkuasa	Jarak	Unit, m	
Jabatan Kerja Raya (JKR)				Meter	
Pihak Berkuasa Tempatan (PBT)		Majlis Perbandaran Taiping	75	Meter	
Pejabat Daerah (PD)				Meter	
Jabatan Pengairan Dan Saliran (JPS)				Meter	
Lain-Lain / Tanah Persendirian				Meter	
Nota Tambahan: -					
<ol style="list-style-type: none"> 1. Lawatan tapak pada 28.07.2025 mendapati permohonan pengorekan melibatkan jarak sepanjang 985-meter menggunakan kaedah <i>Horizontal Directional Drilling (HDD)</i>. 2. Pelan Infrastruktur Utiliti (UDM) dan Pelan Kawalan Trafik (TCP) diperlukan bagi syarat-syarat kelulusan permit. 3. Secara keseluruhan, Pihak Berkuasa Melulus akan memberikan kebenaran setelah menyemak kesesuaian utiliti berdasarkan Pelan Infrastruktur Utiliti (UDM). 					

Disediakan:	Disemak:
	
Nama: Muhamad Firdaus Bin Aprisul Jawatan: Pegawai Koridor Daerah Tarikh: 08/09/2025	Nama: Kamarul Azian Kamaruzaman Jawatan: Pengurus Operasi Tarikh: 08/09/2025


GAMBAR DI TAPAK PROJEK :-



LOKASI KOORDINAT MULA KERJA-KERJA HDD DI JALAN BATU HAMPAR-JALAN CHANGKAT JERING (FT60)



LOKASI KOORDINAT AKHIR A KERJA-KERJA HDD DI JALAN BATU HAMPAR-JALAN CHANGKAT JERING (FT60)



**LOKASI KOORDINAT AKHIR B KERJA-KERJA HDD DI JALAN BATU HAMPAR-JALAN CHANGKAT JERING
(FT60)**