

## **TAJUK PROJEK:**

**PROJEK PENYEDIAAN POINT OF PRESENCE (POP) FASA 2  
HAB INFRASTUKTUR GENTIAN OPTIKBERHAMPIRAN  
DENGAN SEKOLAH, PREMIS KERAJAAN DAN KOMUNITI  
SEKITARNYA OLEHKEMENTERIAN KOMUNIKASI (ZON UTARA  
– PERAK & KEDAH) SERAHAN DOKUMEN LENGKAP BAGI  
PERMOHONAN KELULUSAN IZIN LALU ABA7021 - SEKOLAH  
KEBANGSAAN SERI TAWAI**

# **LAPORAN LAWATAN TAPAK AWALAN**

**KORIDOR  
UTILITI**  
DARUL RIDZUAN

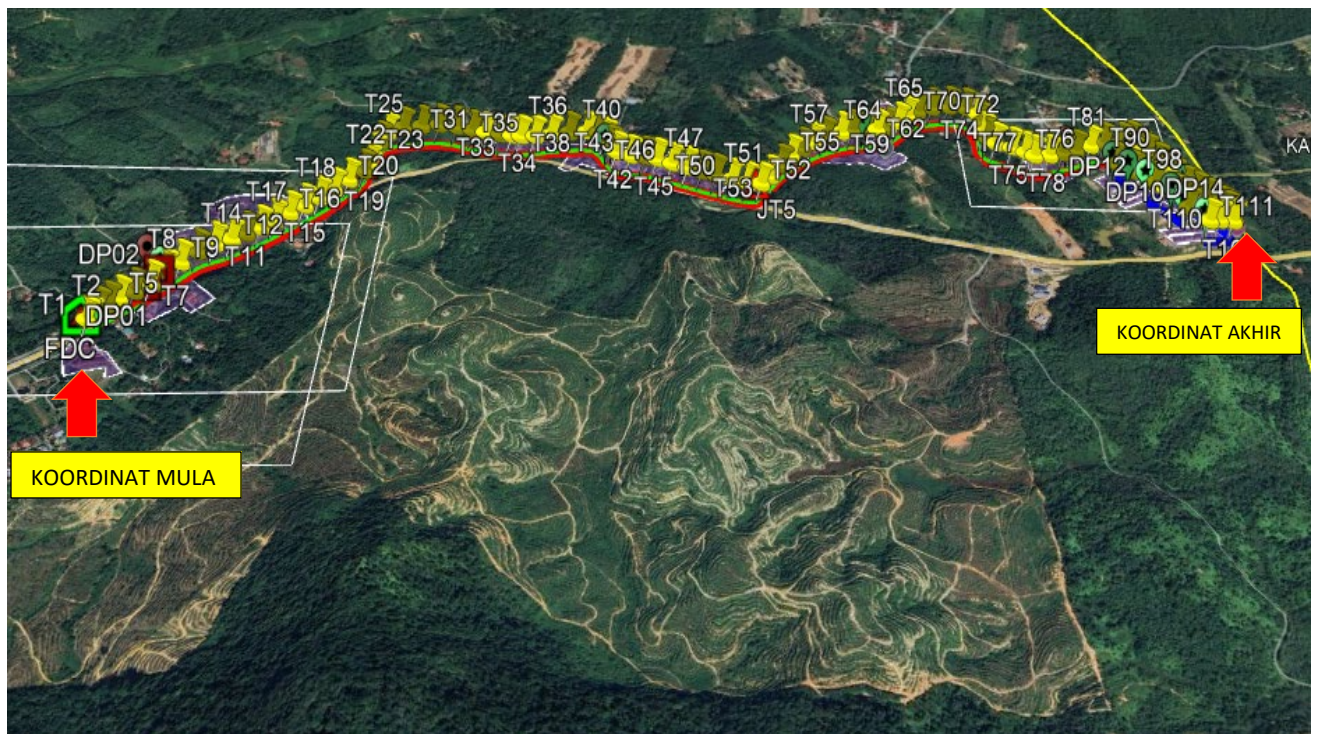


<b>NO. RUJUKAN FAIL:</b>	<b>KUDR/KACP/A/05/25/0402</b>
<b>TARIKH LAWATAN:</b>	<b>23 MAY 2025</b>
<b>DISEDIAKAN OLEH:</b>	<b>AHMAD NUR IZZUL BIN MOHD JAMADI</b>

**LOKASI PROJEK (GOOGLE MAPS)**

Koordinat Mula : 5.390124,101.077881

Koordinat Akhir : 5.392009,101.098423





Jumlah Jarak: **3960 METER**

**RINGKASAN LALUAN :-**

No.	Nama Laluan	Pihak Berkuasa	Jarak (m)
1.	JALAN KUALA KANGSAR – GERIK (FT076)	JKR HULU PERAK	423 M
2.	JALAN SUSUR KG.TAWAI (A) (A082)	JKR HULU PERAK	2806 M
3.	JALAN TAMAN IXORA GERIK	MD GERIK	731 M
4.			
<b>Jumlah Jarak:</b>			<b>3960 meter</b>

**RINGKASAN LAPORAN:-**

Kaedah Cadangan		Jarak, m	Kedalaman, m	Unit	
Horizontal Directional Drilling (HDD)		469	4	Meter	
Pipe Jacking				Meter	
Open Cut Trenching (Carriage Way)				Meter	
Open Cut Trenching (Grass Verge Way)		18	1.5	Meter	
Penanaman Tiang		3473	1.5	Meter	
<b>Jumlah Jarak :</b>			<b>3657</b>	Meter	
Bilangan Pit/ Manhole			Kuantiti	Unit	
Cadangan Manhole (Telekomunikasi)				Nos	
Cadangan Pit HDD			7	Nos	
Cadangan Pit Pipe Jacking				Nos	
Penanaman Tiang			105	Nos	
Cadangan Saiz Penggalian (Kawasan Open Cut )		Panjang, m	Lebar, m	Kedalaman, m	Unit, m <sup>3</sup>
Carriage Way Open Cut Trenching					
Grass Verge Way Open Cut Trenching		18	0.6	1.5	Meter
Cadangan Pit HDD		1,5	1,0	4.0	
Cadangan Pit Pipe Jacking					
Cadangan Detail Manhole (Telekomunikasi)		Jenis		Nos	
Manhole					
Kelulusan Majlis Tempatan & Pihak Berkuasa		Pihak Berkuasa	Jarak	Unit, m	
Jabatan Kerja Raya (JKR)		JKR HULU PERAK	3229	Meter	
Pihak Berkuasa Tempatan (PBT)		MD GERIK	731	Meter	
Pejabat Daerah (PD)				Meter	
Jabatan Pengairan Dan Saliran (JPS)				Meter	
Lain-Lain / Tanah Persendirian				Meter	
Nota Tambahan:					
Disediakan:		Disemak:			
					
<p>.....</p> <p>Nama: <b>AHMAD NUR IZZUL BIN MOHD JAMADI</b>            Jawatan: Penolong Pegawai Koridor Daerah            Tarikh: 23/5/2025</p>		<p>.....</p> <p>Nama: <b>KAMARUL AZIAN BIN KAMARUZAMAN</b>            Jawatan: Pengurus Operasi            Tarikh: 23/5/2025</p>			

**GAMBAR DI TAPAK PROJEK:-**



**LOKASI DI JALAN SK SERI TAWAI**



**LOKASI DI JALAN KUALA KANGSAR – GRIK – PENGKALAN HULU**



**LOKASI DI JALAN KUALA KANGSAR – GRIK – PENGKALAN HULU**



**LOKASI DI JALAN KUALA KANGSAR – GRIK – PENGKALAN HULU**



**LOKASI DI JALAN KUALA KANGSAR – GRIK – PENGKALAN HULU**



**LOKASI DI JALAN KUALA KANGSAR – GRIK – PENGKALAN HULU**



**LOKASI DI JALAN KUALA KANGSAR – GRIK – PENGKALAN HULU**



**LOKASI DI JALAN KUALA KANGSAR – GRIK – PENGKALAN HULU**



**LOKASI DI JALAN KUALA KANGSAR – GRIK – PENGKALAN HULU**



**LOKASI DI JALAN KUALA KANGSAR – GRIK – PENGKALAN HULU**