

**TAJUK PROJEK:**

CADANGAN MEMBINA STESEN MINYAK & KEDAI 2 TINGKAT DIATAS PT 40028,  
MUKIM SUNGAI TERAP, DAERAH KINTA, PERAK DARUL RIDZUAN

# LAPORAN LAWATAN TAPAK AWALAN

**KORIDOR  
UTILITI**  
DARUL RIDZUAN

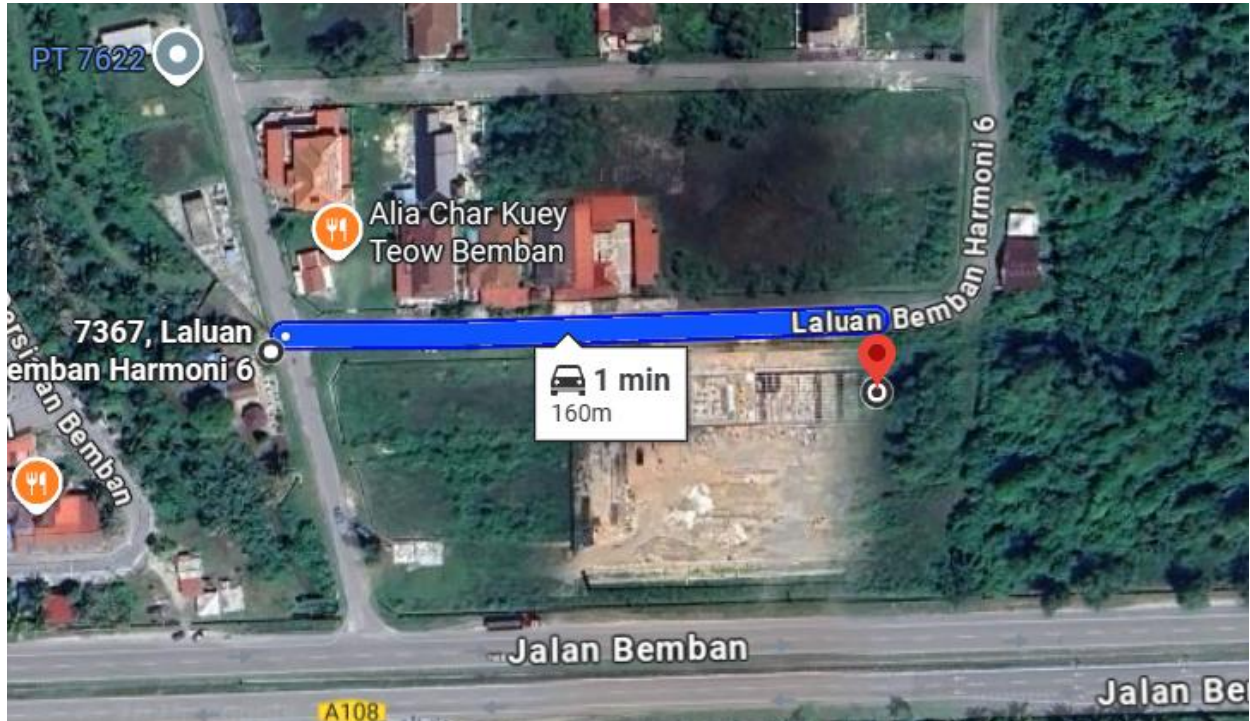


<b>NO. RUJUKAN FAIL:</b>	<b>KUDR/TNBB/B/10/25/0852</b>
<b>TARIKH LAWATAN:</b>	<b>15 OKTOBER 2025</b>
<b>DISEDIAKAN OLEH:</b>	<b>SITI NOR AMANINA BINTI RAMLI</b>

**LOKASI PROJEK (GOOGLE MAPS) :-**

Koordinat Mula: **4.468703,101.006747**

Koordinat Akhir: **4.468593,101.008267**



Jumlah Jarak:185 meter



(jarak berdasarkan PIL-00)

**RINGKASAN LALUAN :-**


No.	Nama Laluan	Pihak Berkuasa	Jarak (m)
1.	PERSIARAN BEMBAN HARMONI	MDBG	11
2.	LALUAN HARMONI 4	MDBG	174
<b>Jumlah Jarak:</b>			<b>185</b>

**RINGKASAN LAPORAN:-**

<b>Kaedah Cadangan</b>	<b>Jarak, m</b>	<b>Kedalaman, m</b>	<b>Unit</b>	
Horizontal Directional Drilling (HDD)			Meter	
Pipe Jacking			Meter	
Open Cut Trenching (Carriage Way)	11	1.5	Meter	
Open Cut Trenching (Grass Verge Way)	174	1.5	Meter	
<b>Jumlah Jarak :</b>		185	Meter	
<b>Bilangan Pit/ Manhole</b>		<b>Kuantiti</b>	<b>Unit</b>	
Cadangan Manhole (Telekomunikasi)			Nos	
Cadangan Pit HDD			Nos	
Cadangan Pit Pipe Jacking			Nos	
<b>Cadangan Saiz Penggalian (Kawasan Open Cut )</b>	<b>Panjang, m</b>	<b>Lebar, m</b>	<b>Kedalaman, m</b>	<b>Unit, m<sup>3</sup></b>
Carriage Way Open Cut Trenching	11	0.6	1.5	9.9
Grass Verge Way Open Cut Trenching	174	0.6	1.5	156.6
Cadangan Pit HDD				
Cadangan Pit Pipe Jacking				
<b>Cadangan Detail Manhole (Telekomunikasi)</b>	<b>Jenis</b>		<b>Nos</b>	
Manhole				
<b>Kelulusan Majlis Tempatan &amp; Pihak Berkuasa</b>	<b>Pihak Berkuasa</b>		<b>Jarak</b>	<b>Unit, m</b>
Jabatan Kerja Raya (JKR)				Meter
Pihak Berkuasa Tempatan (PBT)	MAJLIS DAERAH BATU GAJAH		185	Meter
Pejabat Daerah (PD)				Meter
Jabatan Pengairan Dan Saliran (JPS)				Meter
Lain-Lain / Tanah Persendirian				Meter
<b>Nota Tambahan: -</b>				
1) Pihak MDBG akan memberi kebenaran setelah menyemak kesesuaian kedudukan utiliti yang dimohon melalui Pelan Infrastruktur Utiliti (UDM).				

<b><u>Disediakan:</u></b>	<b><u>Disemak:</u></b>
	
Nama: Siti Nor Amanina Binti Ramli Jawatan: Pegawai Koridor Daerah Tarikh: 16/10/2025	Nama: Kamarul Azlan Bin Kamaruzaman Jawatan: Pengurus Operasi Tarikh: 16/10/2025


**GAMBAR DI TAPAK PROJEK :-**



**LOKASI DI PERSIARAN BEMBAN HARMONI – KOREKAN TERBUKA (CW)**



**KOREKAN TERBUKA DI BAHU JALAN (GV)**



GV

15 Oct 2025 at 10:11:52 AM  
N 4.468762°, E 101.007369°  
Kawasan Bemban Harmoni  
31000 Batu Gajah Perak  
Malaysia  
Index number:5

**DI LALUAN HARMONI 4**



KOORDINAT AKHIR

15 Oct 2025 at 10:12:28 AM  
N 4.468782°, E 101.008323°  
Laluan Bemban Harmoni 6  
31000 Batu Gajah Perak  
Malaysia  
Index number:9