

TAJUK PROJEK:

PERMOHONAN BAGI MENDAPATKAN KEBENARAN IZIN LALU SERTA PERMIT UNTUK MENJALANKAN KERJA-KERJA PENGOREKKAN DAN PENANAMAN KABEL FIBER OPTIK BAGI TETUAN CELCOM DIGI BERHAD. SITE ID : 22-0389BD KAMPUNG KLAN HALT - BEHRANG (TRUNK) (JENDELA 2022)

LAPORAN LAWATAN TAPAK AWALAN

**KORIDOR
UTILITI**
DARUL RIDZUAN



NO. RUJUKAN FAIL:	KUDR/DIGI/B/07/25/0711
TARIKH LAWATAN:	07 OGOS 2025
DISEDIAKAN OLEH:	MUHAMMAD SYAHIR BIN AMRAN

LOKASI PROJEK (GOOGLE MAPS) :-

Koordinat Mula: **3.798904, 101.431952**

Koordinat Akhir: **3.798412, 101.430549**





Jumlah Jarak: 102 meter

RINGKASAN LALUAN: -

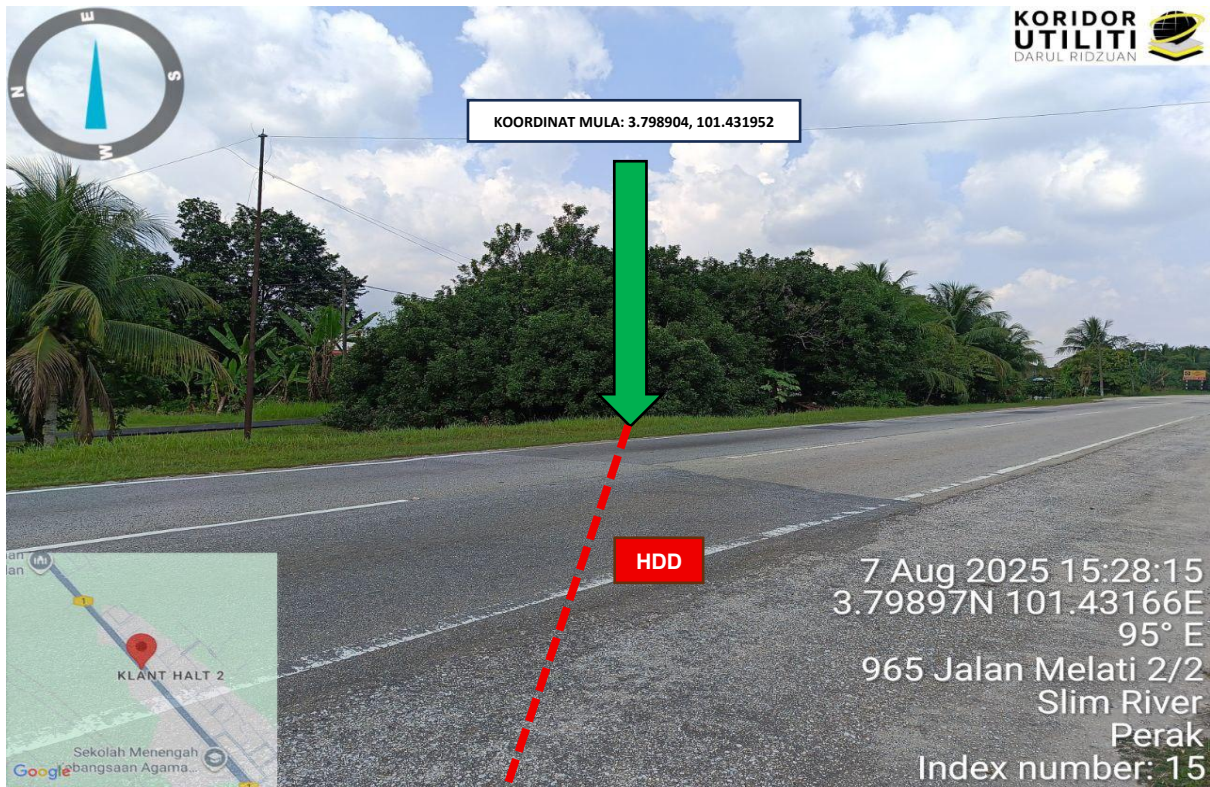
No.	Nama Laluan	Pihak Berkuasa	Jarak (m)
1.	FT 001 JALAN IPOH – TANJONG MALIM	JKR MUALLIM	102
Jumlah Jarak:			102m

RINGKASAN LAPORAN:-

Kaedah Cadangan	Jarak, m	Kedalaman, m	Unit	
Horizontal Directional Drilling (HDD)	102	3	Meter	
Open Cut Trenching (Carriage Way)			Meter	
Open Cut Trenching (Grass Verge Way)			Meter	
Jumlah Jarak:	102		Meter	
Bilangan Pit/Manhole/Feeder Pillar			Unit	
Cadangan Manhole			Nos	
Cadangan Pit HDD			Nos	
Cadangan Pipe Jacking			Nos	
Cadangan Pemasangan Feeder Pillar			Nos	
Cadangan Saiz Penggalian (Kawasan Open Cut)	Panjang, m	Lebar, m	Kedalaman, m	Unit, m ³
Carriage Way Open Cut Trenching				
Grass Verge Way Open Cut Trenching				
Cadangan Manhole HDD	1.88	0.9	1.26	2.13
Cadangan Pit HDD				
Bilangan Penanaman Tiang	Jenis		Nos	
Cadangan Penanaman Tiang				
Kelulusan Majlis Tempatan & Pihak Berkuasa	Pihak Berkuasa	Jarak	Unit, m	
Jabatan Kerja Raya (JKR)	JKR MUALLIM	102	Meter	
Pihak Berkuasa Tempatan (PBT)			Meter	
Pejabat Tanah dan Galian (PTG)			Meter	
Lain-Lain / Tanah Persendirian			Meter	
Nota Tambahan: -				
<ol style="list-style-type: none"> 1. Lawatan tapak pada 7/8/2025 mendapati permohonan melibatkan jarak sepanjang 102-meter menggunakan kaedah HDD. 2. Pelan Infrastruktur Utiliti (UDM) dan Pelan Kawalan Trafik (TCP) diperlukan bagi syarat-syarat kelulusan permit. 3. Secara keseluruhan, Pihak Berkuasa Melulus akan memberikan kebenaran setelah menyemak kesesuaian utiliti berdasarkan Pelan Infrastruktur Utiliti (UDM). 				

Disediakan:	Disemak:
	
Nama: Muhammad Syahir Bin Amran Jawatan: Pegawai Koridor Daerah Tarikh: 13/08/2025	Nama: Kamarul Azian Kamaruzaman Jawatan: Pengurus Operasi Tarikh: 13/08/2025

GAMBAR DI TAPAK PROJEK :-



Rajah 1: Lokasi Koordinat Mula FT001 Jalan Ipoh – Tanjung Malim



Rajah 2: Lokasi Koordinat Akhir FT001 Jalan Ipoh – Tanjung Malim

GAMBAR DI TAPAK PROJEK :-



Rajah 3: Perbincangan bersama Pemohon dan Penyedia Utiliti berkenaan jajaran dan kaedah korekan