

TAJUK PROJEK:

CADANGAN MEMBINA KOMPLEKS KILANG YANG MENGANDUNGI : I. SATU UNIT KILANG 1 TINGKAT II. SATU UNIT BANGUNAN PEJABAT 2 TINGKAT YANG MENGANDUNGI PEJABAT, SURAU DAN TANDAS III. SATU UNIT PONDOK PENGAWAL IV. SATU UNIT RUMAH SAMPAH V. SATU UNIT RUMAH PAM VI. SATU UNIT PENCAWANG ELEKTRIK TNB SATU TINGKAT DI ATAS LOT 17337 (GRN163429), SELUAS 3.048 EKAR, JALAN JELAWAI 5, BANDAR PROTON, MUKIM HULU BERNAM TIMOR, DAERAH MUALLIM, PERAK DARUL RIDZUAN. BAGI JANA PERMAI SDN. BHD.

LAPORAN LAWATAN TAPAK AWALAN

**KORIDOR
UTILITI**
DARUL RIDZUAN



| | |
|--------------------------|------------------------------------|
| NO. RUJUKAN FAIL: | KUDR/LAP/B/04/25/0342 |
| TARIKH LAWATAN: | 29 APRIL 2025 |
| DISEDIAKAN OLEH: | NOOR EDRYNN BIN ABDUL HATAB |

LOKASI PROJEK (GOOGLE MAPS)

| | |
|-------------------|----------------------|
| KOORDINAT MULA : | 3.729581, 101.524051 |
| KOORDINAT AKHIR : | 3.729632, 101.524194 |





Jumlah Jarak: 17 METER

(Berdasarkan Pelan Izin Lalu, PIL)

RINGKASAN LALUAN :-

| No. | Nama Laluan | Pihak Berkuasa | Jarak (m) |
|----------------------|-----------------|--------------------------------|-----------------|
| 1. | JALAN JELAWAI 4 | MAJLIS DAERAH TANJONG MALIM | 17 |
| Jumlah Jarak: | | | 17 meter |

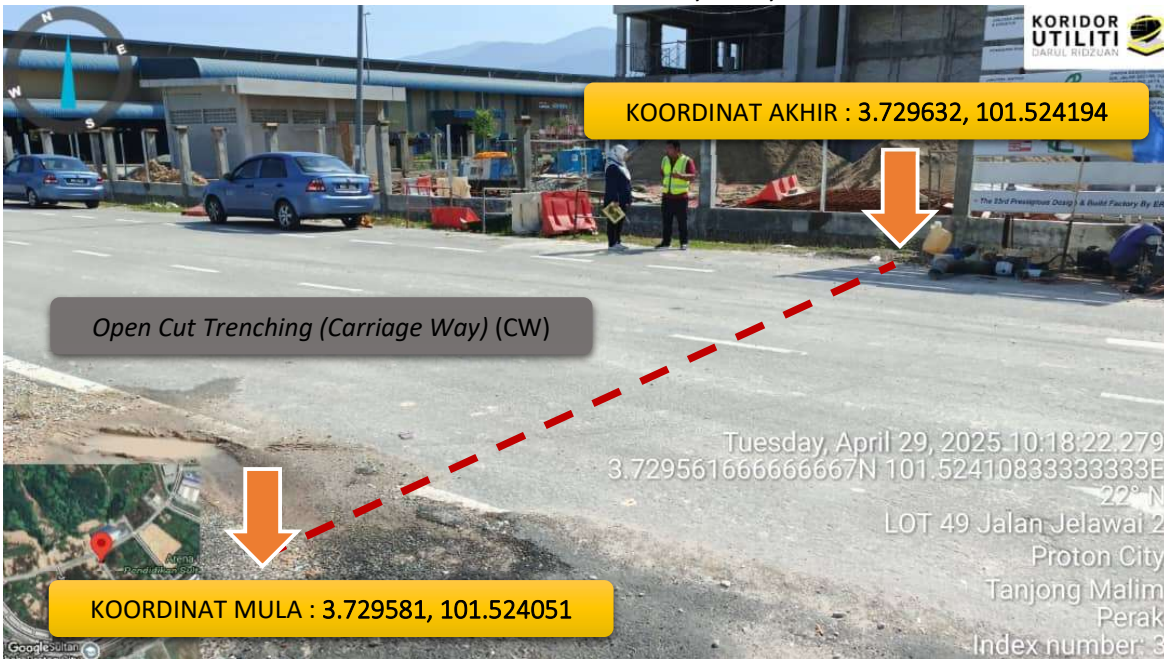
RINGKASAN LAPORAN:-

| Kaedah Cadangan | Jarak, m | Kedalaman, m | Unit | |
|--|--------------------------------|--|---------------------|----------------------------|
| Horizontal Directional Drilling (HDD) | | | Meter | |
| Pipe Jacking | | | Meter | |
| Open Cut Trenching (Carriage Way) | 17 | 1.5 | Meter | |
| Open Cut Trenching (Grass Verge Way) | | | Meter | |
| Jumlah Jarak : | | 17 | Meter | |
| Bilangan Pit/ Manhole | | Kuantiti | Unit | |
| Cadangan Manhole (Telekomunikasi) | | | Nos | |
| Cadangan Pit HDD | | | Nos | |
| Cadangan Pit Pipe Jacking | | | Nos | |
| Cadangan Saiz Penggalian (Kawasan Open Cut) | Panjang, m | Lebar, m | Kedalaman, m | Unit, m³ |
| Carriage Way Open Cut Trenching | 17 | 0.6 | 1.5 | 15.3 |
| Grass Verge Way Open Cut Trenching | | | | |
| Cadangan Pit HDD | | | | |
| Cadangan Pit Pipe Jacking | | | | |
| Lain-lain | Jenis | | Nos | |
| Penanaman tiang | | | | |
| Kelulusan Majlis Tempatan & Pihak Berkuasa | Pihak Berkuasa | | Jarak | Unit, m |
| Jabatan Kerja Raya (JKR) | JKR MUALLIM | | | Meter |
| Pihak Berkuasa Tempatan (PBT) | MAJLIS DAERAH TANJONG MALIM | | 17 | Meter |
| Pejabat Daerah (PD) | | | | Meter |
| Jabatan Pengairan Dan Saliran (JPS) | | | | Meter |
| Lain-Lain / Tanah Persendirian | | | | Meter |
| Nota Tambahan: | | | | |
| | | | | |
| Disediakan: | | Disemak: | | |
|  Nama: NOOR EDRYNN BIN ABDUL HATAB Jawatan: Penolong Pegawai Koridor Daerah Tarikh: 29/04/2025 | |  Nama: KAMARUL AZIAN BIN KAMARUZAMAN Jawatan: Pengurus Operasi Tarikh: 29/04/2025 | | |

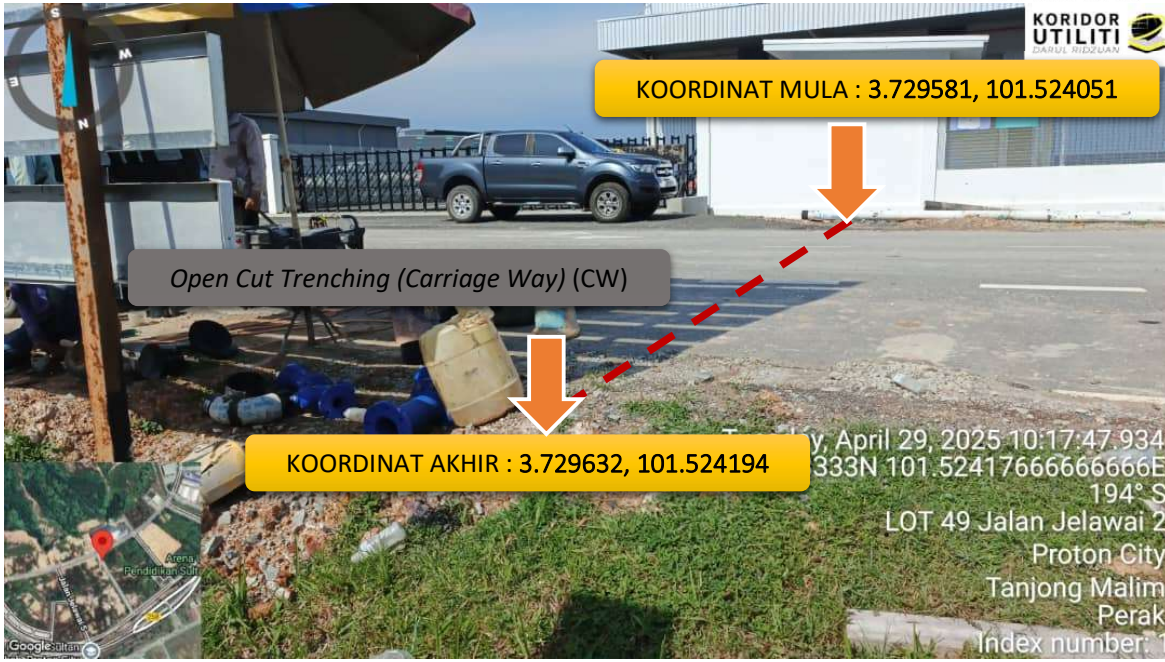
GAMBAR DI TAPAK PROJEK:-



RAJAH 1 : GAMBAR BERSAMA WAKIL MDTM, KUDR, DAN PEMOHON



RAJAH 2 : GAMBAR LOKASI JALAN JELAWAI 4, CADANGAN LALUAN PAIP, KAEDAH KOREKAN DI ATAS JALAN BERTURAP (CW)



RAJAH 3 : GAMBAR LOKASI JALAN JELAWAI 4, CADANGAN LALUAN PAIP, KAEDAH KOREKAN DI ATAS JALAN BERTURAP (CW)