

TAJUK PROJEK:

PERMOHONAN BEKALAN ELEKTRIK DI ALAMAT PEMANCAR JALAN KELAB GOLF IPOH, PERAK

LAPORAN LAWATAN TAPAK AWALAN

**KORIDOR
UTILITI**
DARUL RIDZUAN



NO. RUJUKAN FAIL:	KUDR/TNBB/B/08/25/0770
TARIKH LAWATAN:	26 OGOS 2025
DISEDIAKAN OLEH:	MUHAMAD FIRDAUS BIN APRISUL

LOKASI PROJEK (GOOGLE MAPS):-

Koordinat Mula: 4.593738,101.108901

Koordinat Akhir: 4.593783,101.109034





Jumlah Jarak : 15 meter

RINGKASAN LALUAN :-

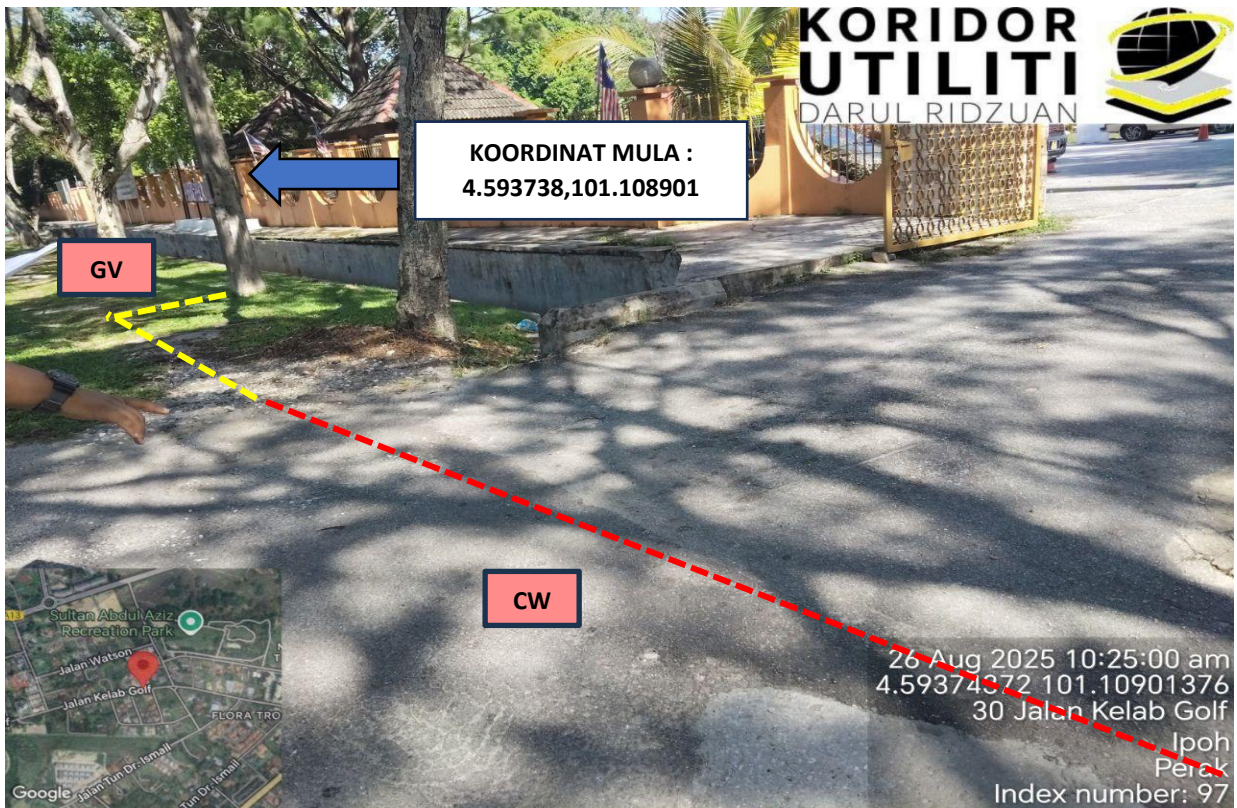
No.	Nama Laluan	Pihak Berkuasa	Jarak (m)
1.	JALAN KELAB GOLF	MBI	15
2.			
3.			
4.			
4.			
Jumlah Jarak:			15 m

RINGKASAN LAPORAN :-


Kaedah Cadangan	Jarak, m	Kedalaman, m	Unit	
Horizontal Directional Drilling (HDD)			Meter	
Open Cut Trenching (Carriage Way)	6	1.5	Meter	
Open Cut Trenching (Grass Verge Way)	9	1.5	Meter	
Jumlah Jarak:		15	Meter	
Bilangan Pit/ Manhole		Kuantiti	Unit	
Cadangan Manhole (Telekomunikasi)			Nos	
Cadangan Pit HDD			Nos	
Cadangan Manhole			Nos	
Cadangan Saiz Penggalian (Kawasan Open Cut)	Panjang, m	Lebar, m	Kedalaman, m	Unit, m³
Carriage Way Open Cut Trenching	6	0.6	1.5	5.4
Grass Verge Open Cut	9	0.6	1.5	8.1
Cadangan Manhole HDD				
Cadangan Pit HDD				
Cadangan Detail Manhole	Jenis		Nos	
Manhole				
Kelulusan Majlis Tempatan & Pihak Berkuasa	Pihak Berkuasa		Jarak	Unit, m
Jabatan Kerja Raya (JKR)				
Pihak Berkuasa Tempatan (PBT)	MAJLIS BANDARAYA IPOH		15	Meter
Pejabat Daerah (PD)				
Jabatan Pengairan Dan Saliran (JPS)				
Lain-Lain / Tanah Persendirian			14	Meter
Nota Tambahan: -				
<ol style="list-style-type: none"> 1. Lawatan tapak pada 26.08.2025 mendapati permohonan pengorekan melibatkan jarak sepanjang 6-meter menggunakan kaedah <i>Open Cut Trenching (Carriage Way)</i> dan Kaedah korekan <i>Open Cut (Grass Verge)</i> jarak 9-meter. 2. Pelan Infrastruktur Utiliti (UDM) dan Pelan Kawalan Trafik (TCP) diperlukan bagi syarat-syarat kelulusan permit. 3. Secara keseluruhan, Pihak Berkuasa Melulus akan memberikan kebenaran setelah menyemak kesesuaian utiliti berdasarkan Pelan Infrastruktur Utiliti (UDM). <p>Nota:</p> <ul style="list-style-type: none"> • Bagi Permohonan ini, Pihak Pemohon memaklumkan bagi kerja-kerja Scanning untuk Pelan Infrastruktur Utiliti (UDM) dilakukan sehingga ke Kawasan Persendirian (Private). 				

<u>Disediakan:</u>	<u>Disemak:</u>
	
Nama: Muhamad Firdaus Bin Aprisul Jawatan: Penolong Pegawai Koridor Daerah Tarikh: 26/08/2025	Nama: Kamarul Azian Kamaruzaman Jawatan: Pengurus Operasi Tarikh: 26/08/2025


GAMBAR DI TAPAK PROJEK:-



LOKASI KOORDINAT MULA KERJA KOREKAN TERBUKA DI JALAN KELAB GOLF



LOKASI KERJA KOREKAN TERBUKA DI JALAN KELAB GOLF KE JALAN PERSENDIRIAN



LOKASI KERJA KOREKAN TERBUKA DI JALAN PERSENDIRIAN



LOKASI KOORDINAT AKHIR KERJA KOREKAN TERBUKA DI JALAN PERSENDIRIAN

