

TAJUK PROJEK:

BEKALAN ELEKTRIK KE CADANGAN MEMBINA 24 UNIT RUMAH BERKEMBAR SETINGKAT DI ATAS PT 37881 PT 37904, DI SEBAHAGIAN LOT 42772 & LOT 155488, MUKIM SUNGAI TERAP, DAERAH KINTA, TAMAN KINTA PERMAI, BATU GAJAH PERAK DARUL RIDZUAN UNTUK TETUAN KPM DEVELOPMENT SDN BHD.

LAPORAN LAWATAN TAPAK AWALAN

**KORIDOR
UTILITI**
DARUL RIDZUAN



| | |
|--------------------------|------------------------------------|
| NO. RUJUKAN FAIL: | KUDR/TNBB/B/06/25/0632 |
| TARIKH LAWATAN: | 26 JUN 2025 |
| DISEDIAKAN OLEH: | MUHAMAD FIRDAUS BIN APRISUL |

LOKASI PROJEK (GOOGLE MAPS) :-

Koordinat Mula: **4.490829,101.045792**

Koordinat Akhir: **4.491325,101.046235**





Jumlah Jarak : 96 meter

RINGKASAN LALUAN :-

| No. | Nama Laluan | Pihak Berkuasa | Jarak (m) |
|----------------------|--------------------------|----------------|-------------|
| 1. | LALUAN KINTA PERMAI 3/10 | MDBG | 96 |
| 2. | LALUAN KINTA PERMAI 3/8 | | |
| 3. | | | |
| 4. | | | |
| Jumlah Jarak: | | | 96 m |

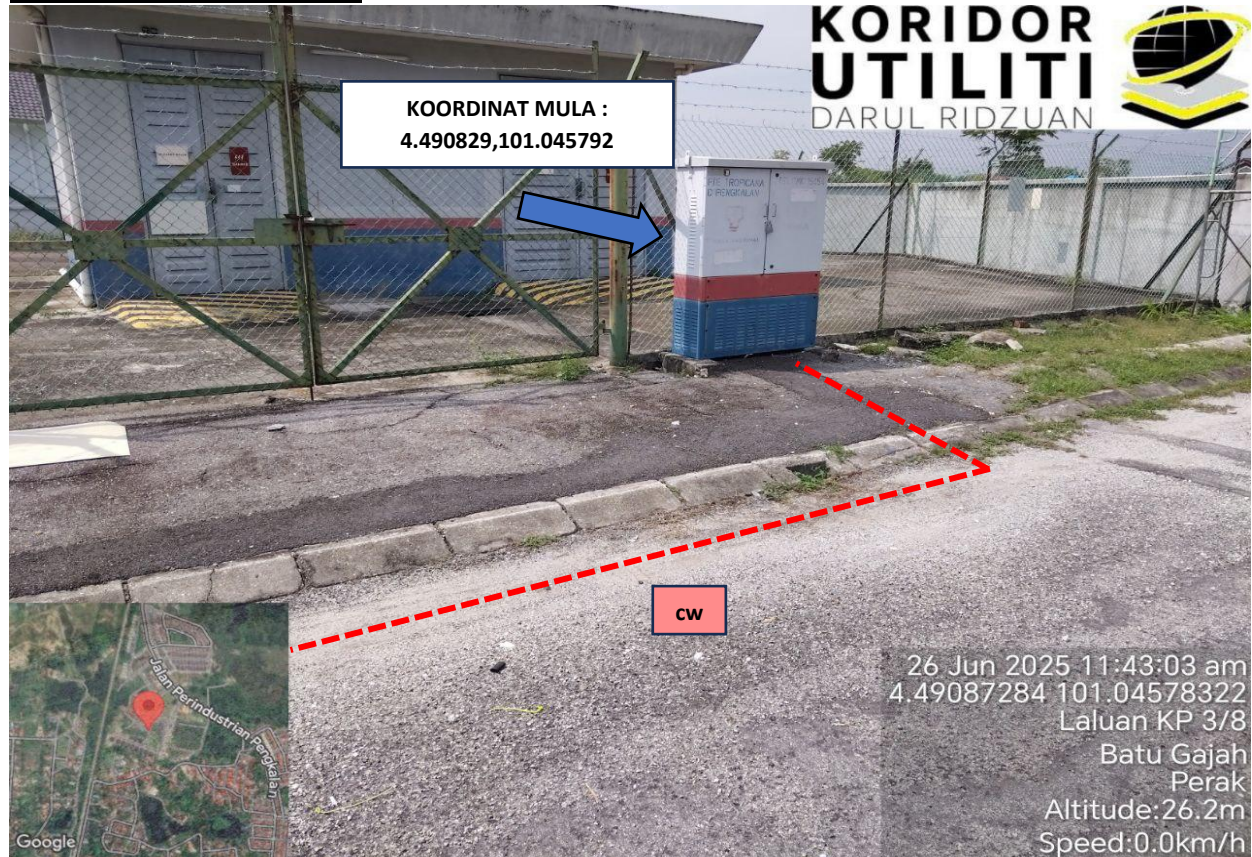
RINGKASAN LAPORAN :-

| Kaedah Cadangan | | Jarak, m | Kedalaman, m | Unit | |
|--|--|--------------------------|--------------|--------------|----------------------|
| Horizontal Directional Drilling (HDD) | | | | Meter | |
| Open Cut Trenching (Carriage Way) | | 96 | 1.2 | Meter | |
| Open Cut Trenching (Grass Verge Way) | | | | Meter | |
| Jumlah Jarak : | | | 96 | Meter | |
| Bilangan Pit/ Manhole | | | Kuantiti | Unit | |
| Cadangan Manhole (Telekomunikasi) | | | | Nos | |
| Cadangan Pit HDD | | | | Nos | |
| Cadangan Manhole | | | | Nos | |
| Cadangan Saiz Penggalian (Kawasan Open Cut) | | Panjang, m | Lebar, m | Kedalaman, m | Unit, m ³ |
| Carriage Way Open Cut Trenching | | 96 | 0.6 | 1.2 | 69.12 |
| Cadangan Manhole HDD | | | | | |
| Cadangan Pit HDD | | | | | |
| Cadangan Detail Manhole | | Jenis | | Nos | |
| Manhole | | | | | |
| Kelulusan Majlis Tempatan & Pihak Berkuasa | | Pihak Berkuasa | Jarak | Unit, m | |
| Jabatan Kerja Raya (JKR) | | | | Meter | |
| Pihak Berkuasa Tempatan (PBT) | | Majlis Daerah Batu Gajah | 96 | Meter | |
| Pejabat Daerah (PD) | | | | Meter | |
| Jabatan Pengairan Dan Saliran (JPS) | | | | Meter | |
| Lain-Lain / Tanah Persendirian | | | | Meter | |
| Nota Tambahan: - | | | | | |
| <ol style="list-style-type: none"> 1. Lawatan tapak pada 26.06.2025 mendapati permohonan pengorekan melibatkan jarak sepanjang 96-meter menggunakan kaedah <i>Open Cut Trenching (Carriage Way)</i>. 2. Pelan Infrastruktur Utiliti (UDM) dan Pelan Kawalan Trafik (TCP) diperlukan bagi syarat-syarat kelulusan permit. 3. Secara keseluruhan, Pihak Berkuasa Melulus akan memberikan kebenaran setelah menyemak kesesuaian utiliti berdasarkan Pelan Infrastruktur Utiliti (UDM). | | | | | |


| Disediakan: | Disemak: |
|---|---|
|  |  |
| Nama: Muhamad Firdaus Bin Aprisul Jawatan: Pegawai Koridor Daerah Tarikh: 26/06/2025 | Nama: Kamarul Azian Kamaruzaman Jawatan: Pengurus Operasi Tarikh: 26/06/2025 |



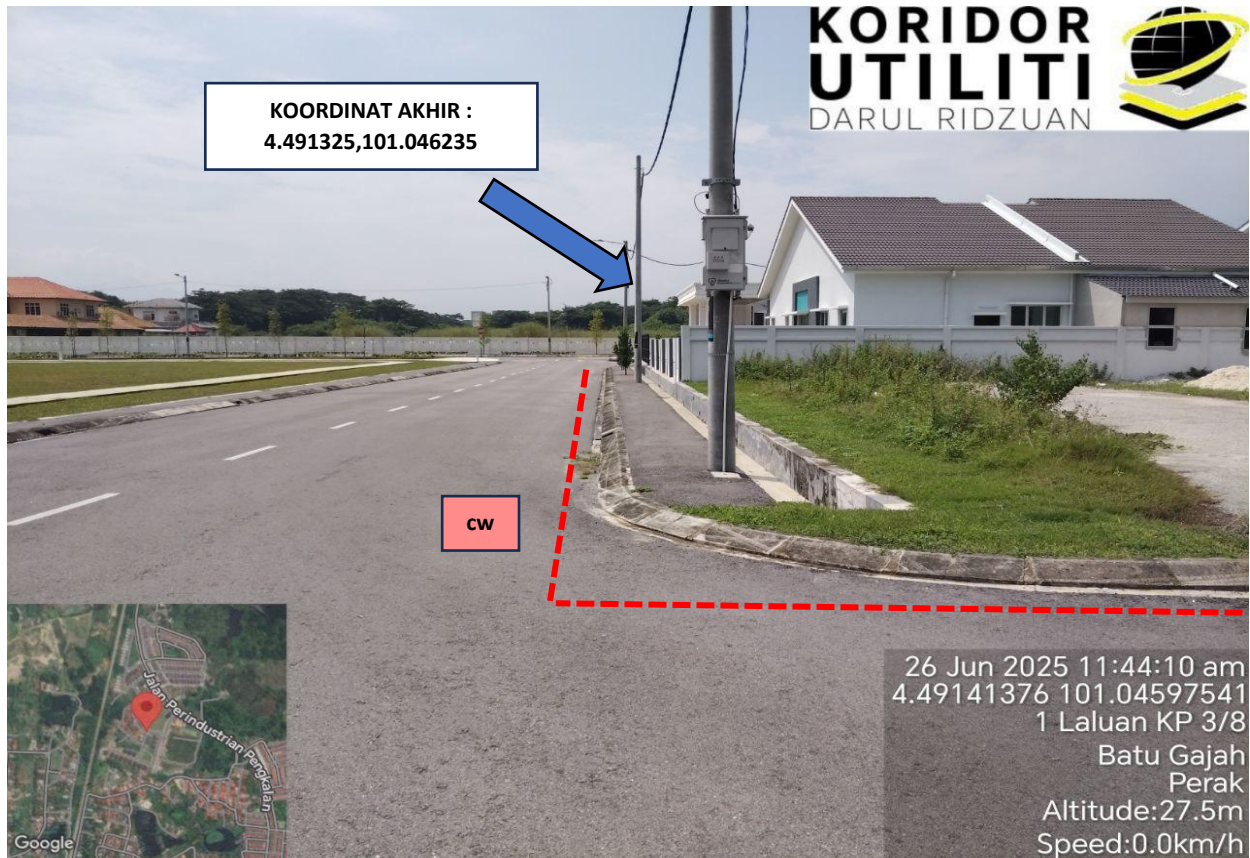
GAMBAR DI TAPAK PROJEK :-



LOKASI KOORDINAT MULA KERJA-KERJA KOREKAN TERBUKA DI LALUAN KINTA PERMAI 3/10



LOKASI KERJA-KERJA KOREKAN TERBUKA DI LALUAN KINTA PERMAI 3/10



LOKASI KOORDINAT AKHIR KERJA-KERJA KOREKAN TERBUKA DI LALUAN KINTA PERMAI 3/8