

TAJUK PROJEK:

**PROJEK PENYEDIAAN POINT OF PRESENCE (POP) FASA 2 HAB
INFRASTRUKTUR GENTIAN OPTIK BERHAMPIRAN DENGAN SEKOLAH,
PREMIS KERAJAAN DAN KOMUNITI SEKITARNYA OLEH KEMENTERIAN
KOMUNIKASI (ZON UTARA – PERAK & KEDAH) SERAHAN DOKUMEN
LENGKAP BAGI PERMOHONAN KELULUSAN IZIN LALU ABD8453 -
SEKOLAH JENIS KEBANGSAAN (TAMIL) LADANG BULOH AKAR.**

LAPORAN LAWATAN TAPAK AWALAN

**KORIDOR
UTILITI**
DARUL RIDZUAN



NO. RUJUKAN FAIL:	KUDR/KACP/A/07/25/0745
TARIKH LAWATAN:	10 SEPTEMBER 2025
DISEDIAKAN OLEH:	MUHAMMAD HELMY BIN ABD MUTALIB

LOKASI PROJEK (GOOGLE MAPS)

Koordinat Mula : 4.523119, 100.874996

Koordinat Akhir : 4.521998, 100.888089





Jumlah Jarak: 1973 METER

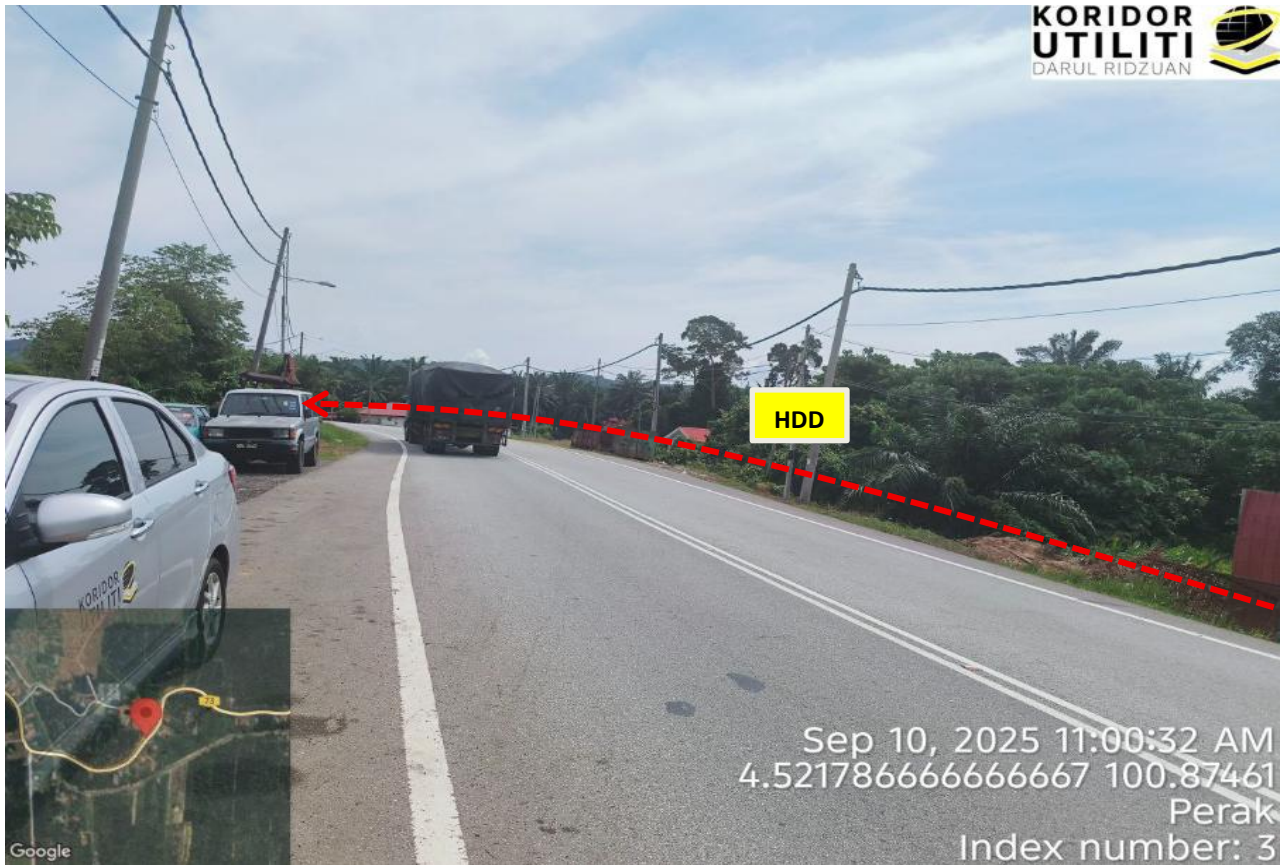
RINGKASAN LALUAN :-

No.	Nama Laluan	Pihak Berkuasa	Jarak (m)
1.	JALAN SIPUTEH – BATU HAMPAR (FT073).	JKR PERAK TENGAH	1973
Jumlah Jarak:			1973 meter

RINGKASAN LAPORAN:-

Kaedah Cadangan		Jarak, m	Kedalaman, m	Unit	
Horizontal Directional Drilling (HDD)		1161	4	Meter	
Cadangan Penanaman Tiang		803	1.5	Meter	
Open Cut Trenching (Carriage Way)				Meter	
Open Cut Trenching (Grass Verge Way)		9	1.2	Meter	
Jumlah Jarak :			1973	Meter	
Bilangan Pit/ Manhole			Kuantiti	Unit	
Cadangan Manhole (Telekomunikasi)			11	Nos	
Cadangan Pit HDD				Nos	
Cadangan Pit Pipe Jacking				Nos	
Cadangan Penanaman Tiang			27	Nos	
Cadangan Saiz Penggalian (Kawasan Open Cut)		Panjang, m	Lebar, m	Kedalaman, m	Unit, m ³
Carriage Way Open Cut Trenching					
Grass Verge Way Open Cut Trenching		9	0.6	1.2	6.48
Cadangan Pit HDD					
Cadangan Pit Pipe Jacking					
Cadangan Detail Manhole (Telekomunikasi)		Jenis		Nos	
Manhole					
Kelulusan Majlis Tempatan & Pihak Berkuasa		Pihak Berkuasa		Jarak	Unit, m
Jabatan Kerja Raya (JKR)		JKR PERAK TENGAH		1973	Meter
Pihak Berkuasa Tempatan (PBT)					Meter
Pejabat Daerah dan Tanah (PDT)					Meter
Jabatan Pengairan Dan Saliran (JPS)					Meter
Lain-Lain / Tanah Persendirian					Meter
Nota Tambahan:					
Disediakan:			Disemak:		
 Nama: Muhammad Helmy Bin Abd Mutalib Jawatan: Penolong Pegawai Koridor Daerah Tarikh: 10/09/2025			 Nama: En Kamarul Azian bin Kamaruzaman Jawatan: Pengurus Operasi Tarikh: 10/09/2025		

GAMBAR DI TAPAK PROJEK:-



JALAN SIPUTEH – BATU HAMPAR (FT073)



JALAN SIPUTEH – BATU HAMPAR (FT073)



JALAN SIPUTEH – BATU HAMPAR (FT073)



JALAN SIPUTEH – BATU HAMPAR (FT073)



JALAN SIPUTEH – BATU HAMPAR (FT073)



JALAN SIPUTEH – BATU HAMPAR (FT073)



JALAN SIPUTEH – BATU HAMPAR (FT073)