

TAJUK PROJEK:

MENGALIH METER DAN KABEL BAWAH TANAH KE TALIAN ATAS DI ALAMAT 24, LAPANGAN PERDANA 15, PANORAMA LAPANGAN PERDANA 15, PANORAMA LAPANGAN PERDANA, 31350 IPOH, PERAK BAGI CHONG MEI FONG.

LAPORAN LAWATAN TAPAK AWALAN

**KORIDOR
UTILITI**
DARUL RIDZUAN




NO. RUJUKAN FAIL:	KUDR/TNBB/B/03/25/0200
TARIKH LAWATAN:	13 MAC 2025
DISEDIAKAN OLEH:	MUHAMMAD HARRITH BIN MUHTAR

LOKASI PROJEK (GOOGLE MAPS) :-

Koordinat Mula: **4.550605, 101.098146**

Koordinat Akhir: **4.550642, 101.098353**





Jumlah Jarak: 25 meter

RINGKASAN LALUAN :-

No.	Nama Laluan	Pihak Berkuasa	Jarak (m)
1.	LAPANGAN PERDANA 15	MBI	25 meter
2.			
3.			
4.			
5.			
Jumlah Jarak:			25 meter

RINGKASAN LAPORAN :-

Kaedah Cadangan	Jarak, m	Kedalaman, m	Unit	
Horizontal Directional Drilling (HDD)	25	1.5	Meter	
Pipe Jacking			Meter	
Open Cut Trenching (Carriage Way)			Meter	
Open Cut Trenching (Grass Verge Way)			Meter	
Jumlah Jarak :		25	Meter	
Bilangan Pit/ Manhole		Kuantiti	Unit	
Cadangan Manhole (Telekomunikasi)			Nos	
Cadangan Pit HDD			Nos	
Cadangan Pit Pipe Jacking			Nos	
Cadangan Saiz Penggalan (Kawasan Open Cut)	Panjang, m	Lebar, m	Kedalaman, m	Unit, m ³
Carriage Way Open Cut Trenching	25	0.6	1.5	22.5
Grass Verge Way Open Cut Trenching				
Cadangan Pit HDD				
Cadangan Pit Pipe Jacking				
Cadangan Detail Manhole (Telekomunikasi)	Jenis		Nos	
Manhole				
Kelulusan Majlis Tempatan & Pihak Berkuasa	Pihak Berkuasa		Jarak	Unit, m
Jabatan Kerja Raya (JKR)				Meter
Pihak Berkuasa Tempatan (PBT)	Majlis Bandaraya Ipoh		25	Meter
Pejabat Daerah (PD)				Meter
Jabatan Pengairan Dan Saliran (JPS)				Meter
Lain-Lain / Tanah Persendirian				Meter
Nota Tambahan: -				
1. Kerja-kerja pengorekan melibatkan jarak sepanjang 25-meter menggunakan kaedah <i>Open Cut Trenching (Carriage Way)</i> adalah TIADA HALANGAN .				

Disediakan:	Disemak:
	
Nama: Muhamad Harrith Bin Muhtar Jawatan: Penolong Pegawai Koridor Daerah Tarikh: 13/03/2025	Nama: Kamarul Azian Kamaruzaman Jawatan: Pengurus Operasi Tarikh: 13/03/2025

GAMBAR DI TAPAK PROJEK :-



**LOKASI KOORDINAT MULA KOREKAN TERBUKA DI JALAN LAPANGAN PERDANA 15
(Sambungan akan dibuat daripada tiang TNB sedia ada)**



JAJARAN KOREKAN TERBUKA DI JALAN LAPANGAN PERDANA 15



**LOKASI AKHIR KOREKAN TERBUKA DI JALAN LAPANGAN PERDANA 15
(Sambungan akan dibuat daripada tiang TNB sedia ada kepada meter panel)**