

TAJUK PROJEK:

**PROJEK PENYEDIAAN POINT OF PRESENCE (POP) FASA 2 HAB
INFRASTRUKTUR GENTIAN OPTIK BERHAMPIRAN DENGAN SEKOLAH,
PREMIS KERAJAAN DAN KOMUNITI SEKITARNYA OLEH KEMENTERIAN
KOMUNIKASI (ZON UTARA – PERAK & KEDAH) SERAHAN DOKUMEN
LENGKAP BAGI PERMOHONAN KELULUSAN IZIN LALU AEA8006
SEKOLAH MENEGAH KEBANGSAAN LAMBOR KIRI.**

LAPORAN LAWATAN TAPAK AWALAN

**KORIDOR
UTILITI**
DARUL RIDZUAN



NO. RUJUKAN FAIL:	KUDR/KACP/A/05/25/0472
TARIKH LAWATAN:	1 JULY 2025
DISEDIAKAN OLEH:	MUHAMMAD HELMY BIN ABD MUTALIB

LOKASI PROJEK (GOOGLE MAPS)

Koordinat Mula : 4.251654, 100.896303

Koordinat Akhir : 4.253123, 100.898052

Koordinat Akhir : 4.268412, 100.895748





Jumlah Jarak: 2160 METER

RINGKASAN LALUAN :-

No.	Nama Laluan	Pihak Berkuasa	Jarak (m)
1.	JALAN BOTA KIRI – JAMBATAN DATO SAGOR (A018).	JKR PERAK TENGAH	1735
2.	JALAN SELAT.	PDT PERAK TENGAH	425
Jumlah Jarak:			2160 meter


RINGKASAN LAPORAN:-

Kaedah Cadangan		Jarak, m	Kedalaman, m	Unit	
Horizontal Directional Drilling (HDD)		1726	4	Meter	
Cadangan Penanaman Tiang		425	1.5	Meter	
Open Cut Trenching (Carriage Way)				Meter	
Open Cut Trenching (Grass Verge Way)		9	1.2	Meter	
Jumlah Jarak :			2160	Meter	
Bilangan Pit/ Manhole			Kuantiti	Unit	
Cadangan Manhole (Telekomunikasi)			11	Nos	
Cadangan Pit HDD				Nos	
Cadangan Pit Pipe Jacking				Nos	
Cadangan Penanaman Tiang			19	Nos	
Cadangan Saiz Penggalian (Kawasan Open Cut)		Panjang, m	Lebar, m	Kedalaman, m	Unit, m ³
Carriage Way Open Cut Trenching					
Grass Verge Way Open Cut Trenching		9	0.6	1.2	6.48
Cadangan Pit HDD					
Cadangan Pit Pipe Jacking					
Cadangan Detail Manhole (Telekomunikasi)		Jenis		Nos	
Manhole					
Kelulusan Majlis Tempatan & Pihak Berkuasa		Pihak Berkuasa		Jarak	Unit, m
Jabatan Kerja Raya (JKR)		JKR PERAK TENGAH		1735	Meter
Pihak Berkuasa Tempatan (PBT)					Meter
Pejabat Daerah dan Tanah (PDT)		PDT PERAK TENGAH		425	Meter
Jabatan Pengairan Dan Saliran (JPS)					Meter
Lain-Lain / Tanah Persendirian					Meter
Nota Tambahan:					
Disediakan:			Disemak:		
 Nama: Muhammad Helmy Bin Abd Mutalib Jawatan: Penolong Pegawai Koridor Daerah Tarikh: 01/07/2025			 Nama: En Kamarul Azian bin Kamaruzaman Jawatan: Pengurus Operasi Tarikh: 01/07/2025		

GAMBAR DI TAPAK PROJEK:-



JALAN SELAT



JALAN SELAT



JALAN SELAT



JALAN BOTA KIRI – JAMBATAN DATO SAGOR (A018)



JALAN BOTA KIRI – JAMBATAN DATO SAGOR (A018)



JALAN BOTA KIRI – JAMBATAN DATO SAGOR (A018)



JALAN BOTA KIRI – JAMBATAN DATO SAGOR (A018)