

TAJUK PROJEK:

**PROJEK PENYEDIAAN POINT OF PRESENCE (POP) FASA 2 HAB
INFRASTRUKTUR GENTIAN OPTIK BERHAMPIRAN DENGAN SEKOLAH,
PREMIS KERAJAAN DAN KOMUNITI SEKITARNYA OLEH KEMENTERIAN
KOMUNIKASI (ZON UTARA – PERAK & KEDAH) SERAHAN DOKUMEN
LENGKAP BAGI PERMOHONAN KELULUSAN IZIN LALU ABA8230
SEKOLAH KEBANGSAAN TANJONG BIDARA.**

LAPORAN LAWATAN TAPAK AWALAN

**KORIDOR
UTILITI**
DARUL RIDZUAN



NO. RUJUKAN FAIL:	KUDR/KACP/A/05/25/0477
TARIKH LAWATAN:	16 JUNE 2025
DISEDIAKAN OLEH:	MUHAMMAD HELMY ASSANTE BIN ABD MUTALIB

LOKASI PROJEK (GOOGLE MAPS)

Koordinat Mula : 4.212227, 100.921442

Koordinat Akhir : 4.215607, 100.925389





Jumlah Jarak: 1964 METER

RINGKASAN LALUAN :-


No.	Nama Laluan	Pihak Berkuasa	Jarak (m)
1.	JALAN BOTA KANAN – KG GAJAH – TELUK INTAN	JKR PERAK TENGAH	1022
2.	JALAN SK TANJUNG BIDARA	PDT KAMPONG GAJAH	792
3.	JALAN TELUK DENDANG	PDT KAMPONG GAJAH	150
Jumlah Jarak:			1964 meter

RINGKASAN LAPORAN:-

Kaedah Cadangan	Jarak, m	Kedalaman, m	Unit	
Horizontal Directional Drilling (HDD)	1016	4	Meter	
Pipe Jacking			Meter	
Open Cut Trenching (Carriage Way)			Meter	
Open Cut Trenching (Grass Verge Way)	6	1.2	Meter	
Jumlah Jarak :		1022	Meter	
Bilangan Pit/ Manhole		Kuantiti	Unit	
Cadangan Manhole (Telekomunikasi)		6	Nos	
Cadangan Pit HDD			Nos	
Cadangan Pit Pipe Jacking			Nos	
Cadangan Penanaman Tiang		29	Nos	
Cadangan Saiz Penggalian (Kawasan Open Cut)	Panjang, m	Lebar, m	Kedalaman, m	Unit, m³
Carriage Way Open Cut Trenching				
Grass Verge Way Open Cut Trenching	6	0.6	1.2	4.32
Cadangan Pit HDD				
Cadangan Pit Pipe Jacking				
Cadangan Detail Manhole (Telekomunikasi)	Jenis		Nos	
Manhole				
Kelulusan Majlis Tempatan & Pihak Berkuasa	Pihak Berkuasa		Jarak	Unit, m
Jabatan Kerja Raya (JKR)	JKR PERAK TENGAH		1022	Meter
Pihak Berkuasa Tempatan (PBT)				Meter
Pejabat Daerah dan Tanah (PDT)	PDT KAMPONG GAJAH		942	Meter
Jabatan Pengairan Dan Saliran (JPS)				Meter
Lain-Lain / Tanah Persendirian				Meter
Nota Tambahan:				
Disediakan:		Disemak:		
 Nama: Muhammad Helmy Assante Bin Abd Mutalib Jawatan: Penolong Pegawai Koridor Daerah Tarikh: 16/06/2025		 Nama: En Kamarul Azian bin Kamaruzaman Jawatan: Pengurus Operasi Tarikh: 16/06/2025		



GAMBAR DI TAPAK PROJEK:-



JALAN SK TANJONG BIDARA




JALAN SK TANJONG BIDARA



JALAN SK TANJONG BIDARA



JALAN SK TANJONG BIDARA



JALAN BOTA KANAN – KG GAJAH – TELUK INTAN



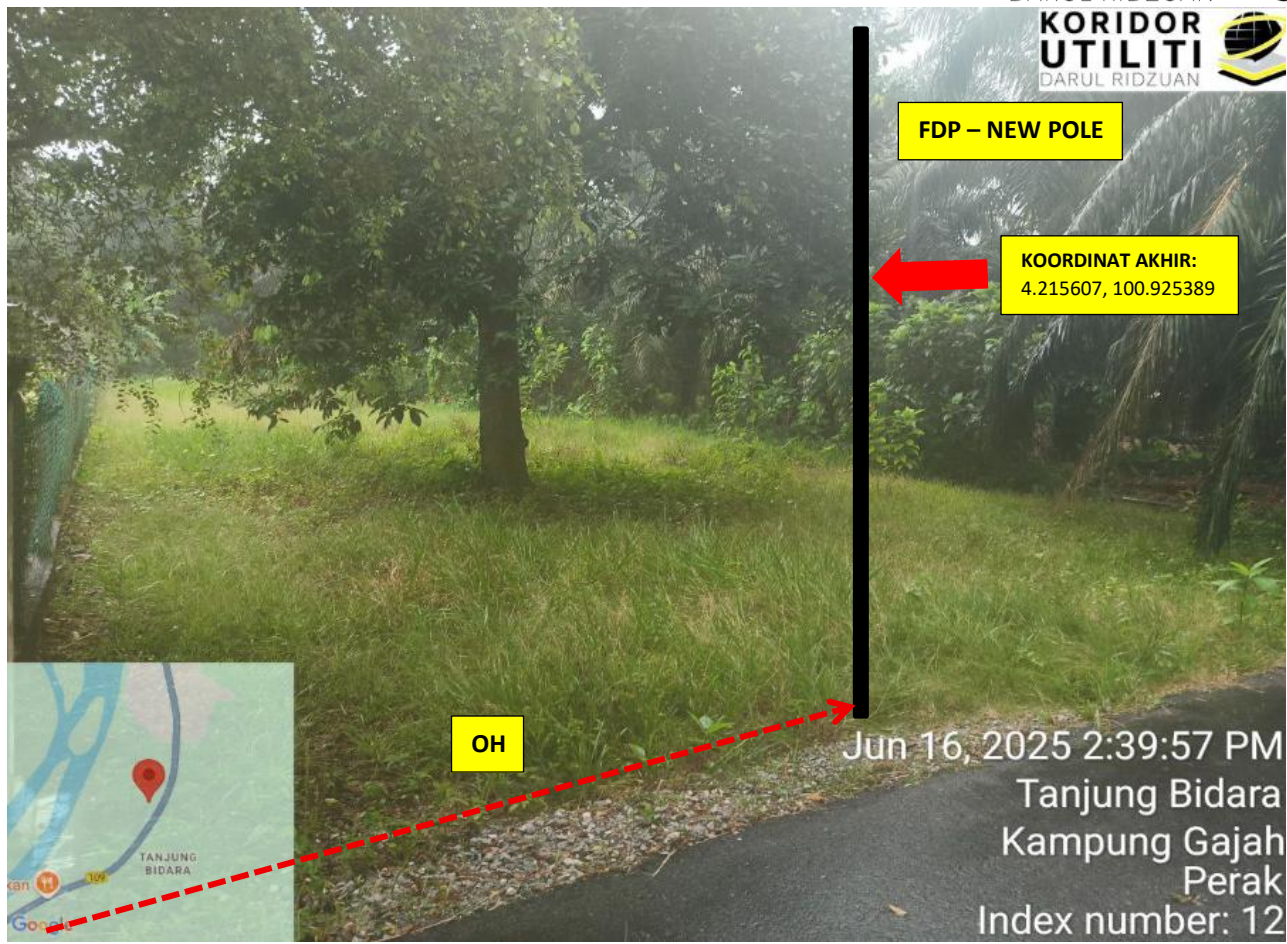
JALAN BOTA KANAN – KG GAJAH – TELUK INTAN



JALAN TELUK DENDANG



JALAN TELUK DENDANG



FDP – NEW POLE

←
KOORDINAT AKHIR:
4.215607, 100.925389

OH

Jun 16, 2025 2:39:57 PM
Tanjung Bidara
Kampung Gajah
Perak
Index number: 12



JALAN TELUK DENDANG