

## **TAJUK PROJEK:**

**PROJEK PENYEDIAAN POINT OF PRESENCE (POP) FASA 2  
HAB INFRASTUKTUR GENTIAN OPTIKBERHAMPIRAN  
DENGAN SEKOLAH, PREMIS KERAJAAN DAN KOMUNITI  
SEKITARNYA OLEHKEMENTERIAN KOMUNIKASI (ZON UTARA  
– PERAK & KEDAH) SERAHAN DOKUMEN LENGKAP BAGI  
PERMOHONAN KELULUSAN IZIN LALU ABA7028 - SEKOLAH  
KEBANGSAAN BASIA LAMA**

# **LAPORAN LAWATAN TAPAK AWALAN**

**KORIDOR  
UTILITI**  
DARUL RIDZUAN

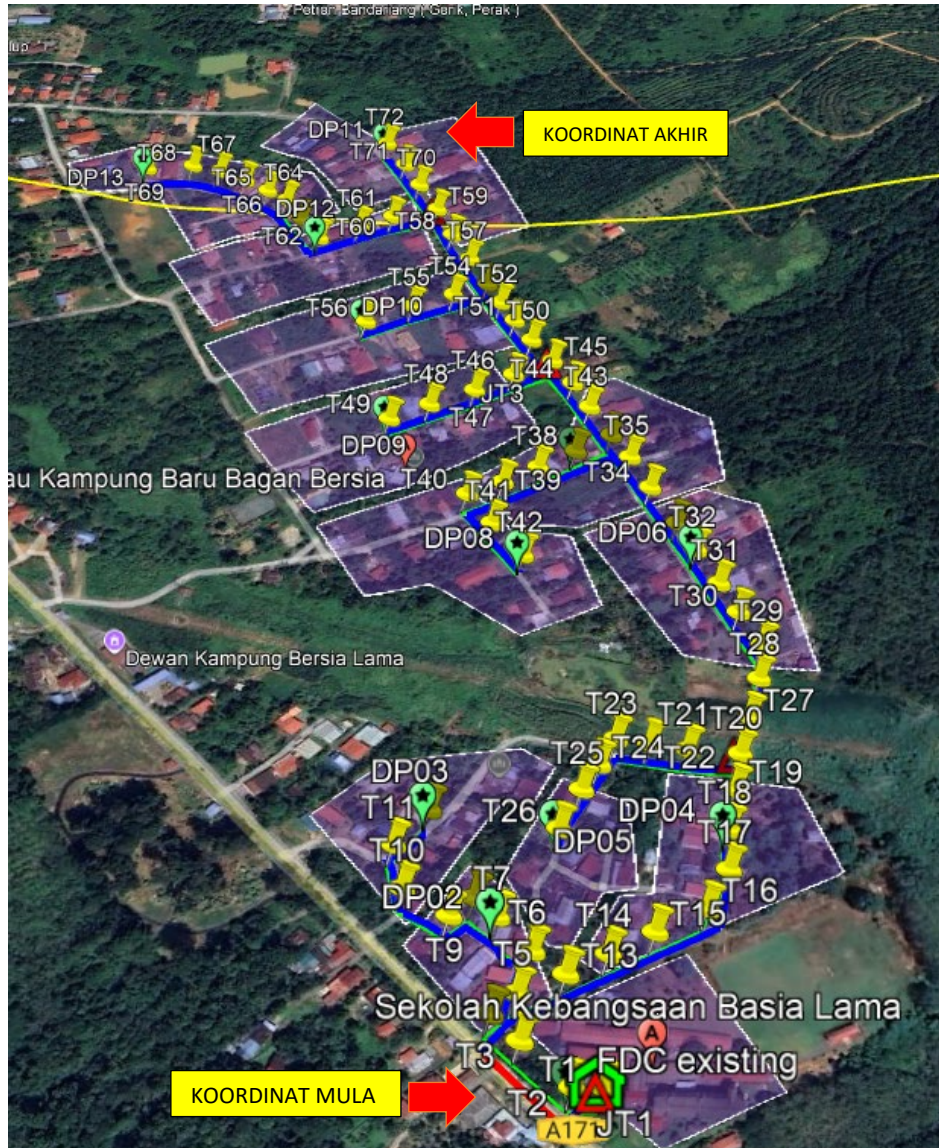


<b>NO. RUJUKAN FAIL:</b>	<b>KUDR/KACP/A/05/25/0608</b>
<b>TARIKH LAWATAN:</b>	<b>19 JUNE 2025</b>
<b>DISEDIAKAN OLEH:</b>	<b>AHMAD NUR IZZUL BIN MOHD JAMADI</b>

**LOKASI PROJEK (GOOGLE MAPS)**

Koordinat Mula : 5.444131, 101.205352

Koordinat Akhir : 5.452282, 101.201993





Jumlah Jarak: 2097 METER

**RINGKASAN LALUAN :-**

No.	Nama Laluan	Pihak Berkuasa	Jarak (m)
1.	JALAN BENDARIANG – BERSIA LAMA(A171)	JKR HULU PERAK	87
2.	JALAN KAMPUNG TOK YURID	PDT HULU PERAK	2010
3.			
4.			
<b>Jumlah Jarak:</b>			<b>2097 meter</b>

**RINGKASAN LAPORAN:-**

Kaedah Cadangan		Jarak, m	Kedalaman, m	Unit	
Horizontal Directional Drilling (HDD)				Meter	
Pipe Jacking				Meter	
Open Cut Trenching (Carriage Way)				Meter	
Open Cut Trenching (Grass Verge Way)			1.5	Meter	
Penanaman Tiang		2097	1.5	Meter	
<b>Jumlah Jarak :</b>			<b>2097</b>	Meter	
Bilangan Pit/ Manhole			Kuantiti	Unit	
Cadangan Manhole (Telekomunikasi)				Nos	
Cadangan Pit HDD				Nos	
Cadangan Pit Pipe Jacking				Nos	
Penanaman Tiang			69	Nos	
Cadangan Saiz Penggalian (Kawasan Open Cut )		Panjang, m	Lebar, m	Kedalaman, m	Unit, m <sup>3</sup>
Carriage Way Open Cut Trenching					
Grass Verge Way Open Cut Trenching					Meter
Cadangan Pit HDD					
Cadangan Pit Pipe Jacking					
Cadangan Detail Manhole (Telekomunikasi)		Jenis		Nos	
Manhole					
Kelulusan Majlis Tempatan & Pihak Berkuasa		Pihak Berkuasa	Jarak	Unit, m	
Jabatan Kerja Raya (JKR)		JKR HULU PERAK	87	Meter	
Pihak Berkuasa Tempatan (PBT)				Meter	
Pejabat Daerah (PD)		PDT HULU PERAK	2010	Meter	
Jabatan Pengairan Dan Saliran (JPS)				Meter	
Lain-Lain / Tanah Persendirian				Meter	
Nota Tambahan:					
Disediakan:		Disemak:			
					
<p>.....</p> <p>Nama: <b>AHMAD NUR IZZUL BIN MOHD JAMADI</b>            Jawatan: Penolong Pegawai Koridor Daerah            Tarikh: 19/6/2025</p>		<p>.....</p> <p>Nama: <b>KAMARUL AZIAN BIN KAMARUZAMAN</b>            Jawatan: Pengurus Operasi            Tarikh: 19/6/2025</p>			

**GAMBAR DI TAPAK PROJEK:-**



**LOKASI DI JALAN SK BASIA LAMA**



**LOKASI DI JALAN SK BASIA LAMA**



19/06/2025, 11:50  
5.4445° N, 101.2049° E  
A171  
33300 Gerik Perak  
Index number:530

**LOKASI DI JALAN KAMPUNG TOK YURID**



19/06/2025, 11:51  
5.4448° N, 101.2053° E  
33300 Gerik Perak  
Index number:532

**LOKASI DI JALAN KAMPUNG TOK YURID**



**LOKASI DI JALAN KAMPUNG TOK YURID**



**LOKASI DI JALAN KAMPUNG TOK YURID**



**LOKASI DI JALAN KAMPUNG TOK YURID**



**LOKASI DI JALAN KAMPUNG TOK YURID**



**LOKASI DI JALAN KAMPUNG TOK YURID**

