

**TAJUK PROJEK:**

**PROJEK PENYEDIAAN POINT OF PRESENCE (POP) FASA 2 HAB INFRASTRUKTUR GENTIAN OPTIK BERHAMPIRAN DENGAN SEKOLAH, PREMIS KERAJAAN DAN KOMUNITI SEKITARNYA OLEH KEMENTERIAN KOMUNIKASI (ZON UTARA – PERAK & KEDAH) SERAHAN DOKUMEN LENGKAP BAGI PERMOHONAN KELULUSAN IZIN LALU ABA6045– SEKOLAH KEBANGSAAN SUNGAI SIPUTEH**

# **LAPORAN LAWATAN TAPAK AWALAN**

**KORIDOR  
UTILITI**  
DARUL RIDZUAN

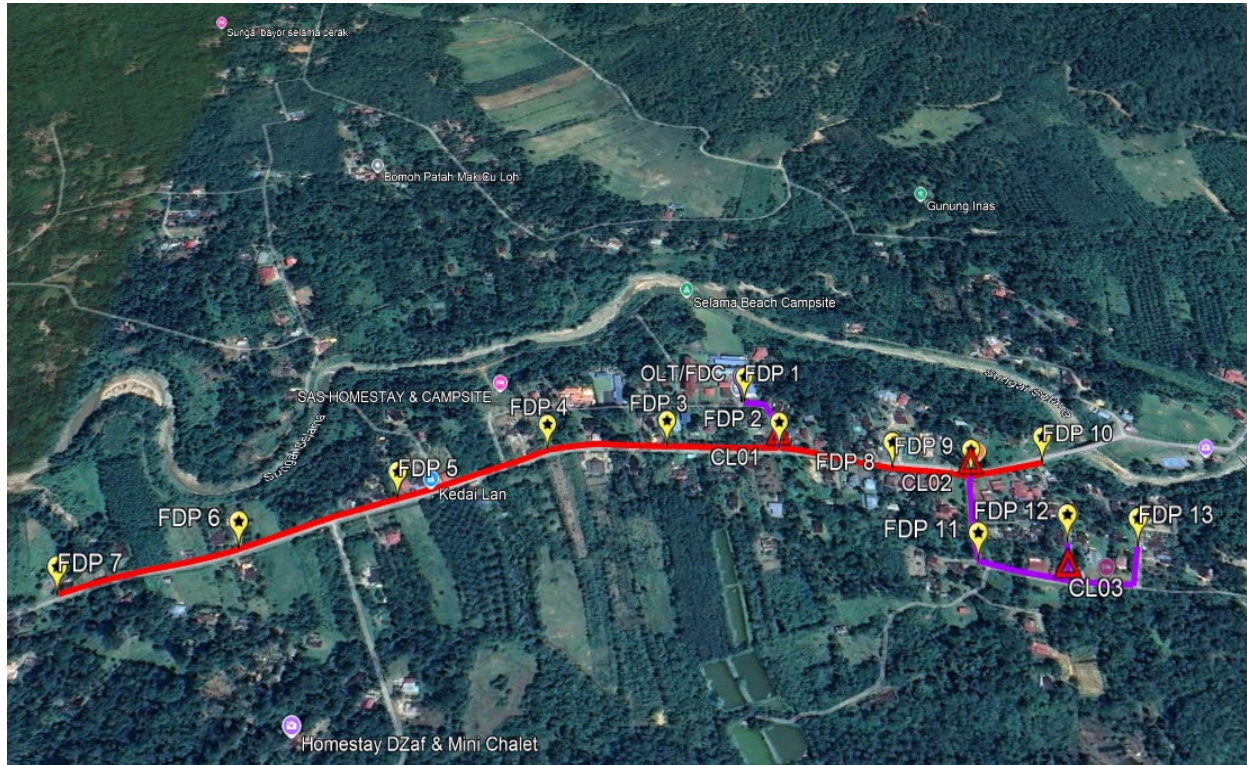


<b>NO. RUJUKAN FAIL:</b>	<b>KUDR/KACP/A/05/25/0545</b>
<b>TARIKH LAWATAN:</b>	<b>19 JUNE 2025</b>
<b>DISEDIAKAN OLEH:</b>	<b>SYAZWANI BINTI NORHISAM</b>

**LOKASI PROJEK (GOOGLE MAPS) :-**

Koordinat Mula: 5.26446, 100.819159

Koordinat Akhir: 5.267087, 100.827119





**Jumlah Jarak : 1663 meter**

**RINGKASAN LALUAN :-**

No.	Nama Laluan	Pihak Berkuasa	Jarak (m)
1.	JALAN SG SIPUTEH - SELAMA	JKR LMS	1123m
2.	JALAN SG SIPUTEH	PDT SELAMA	540m
3.			
4.			
<b>Jumlah Jarak:</b>			<b>1663 m</b>

**RINGKASAN LAPORAN :-**

<b>Kaedah Cadangan</b>	<b>Jarak, m</b>	<b>Kedalaman, m</b>	<b>Unit</b>	
Horizontal Directional Drilling (HDD)	1114	4.0	Meter	
Open Cut Trenching (Carriage Way)			Meter	
Open Cut Trenching (Grass Verge Way)	9.0	1.5	Meter	
Poles	540	1.5	Meter	
<b>Jumlah Jarak :</b>		1163	Meter	
<b>Bilangan Pit/ Manhole</b>		<b>Kuantiti</b>	<b>Unit</b>	
Cadangan Manhole (Telekomunikasi)		9	Nos	
Cadangan Pit HDD			Nos	
Cadangan Manhole			Nos	
Poles		25	Nos	
<b>Cadangan Saiz Penggalian (Kawasan Open Cut)</b>	<b>Panjang, m</b>	<b>Lebar, m</b>	<b>Kedalaman, m</b>	<b>Unit, m<sup>3</sup></b>
Carriage Way Open Cut Trenching	9.0	0.6	1.5	8.1
Cadangan Manhole	1.0	1.0	4.0	4.0
Cadangan Pit HDD				
Cadangan Poles	540	0.6	1.5	
<b>Cadangan Detail Manhole</b>	<b>Jenis</b>		<b>Nos</b>	
Manhole				
<b>Kelulusan Majlis Tempatan &amp; Pihak Berkuasa</b>	<b>Pihak Berkuasa</b>		<b>Jarak</b>	<b>Unit, m</b>
Jabatan Kerja Raya (JKR)	JKR LMS		1123	Meter
Pihak Berkuasa Tempatan (PBT)				Meter
Pejabat Daerah (PD)	PDT SELAMA		540	Meter
Jabatan Pengairan Dan Saliran (JPS)				Meter
Lain-Lain / Tanah Persendirian				Meter
<b>Nota Tambahan: -</b>				

<b><u>Disediakan:</u></b>	<b><u>Disemak:</u></b>
	
Nama: <b>Syazwani Binti Norhisam</b> Jawatan: <b>Pegawai Koridor Daerah</b> Tarikh: <b>28/07/2025</b>	Nama: <b>Kamarul Azian Kamaruzaman</b> Jawatan: <b>Pengurus Operasi</b> Tarikh: <b>28/07/2025</b>

**GAMBAR DI TAPAK PROJEK :-**



**KOORDINAT AWAL – HADAPAN SEKOLAH**



**CADANGAN LALUAN HDD**



19 Jun 2025 10:06:44  
5.262040N 100.821408E  
Sungai Siputeh  
Rantau Panjang  
Perak  
Index number: 884

**CADANGAN LALUAN PENANAMAN TIANG**



19 Jun 2025 10:21:22  
5.263137N 100.815878E  
57, A115 Sungai Siputeh 34140 Selama A115  
Sungai Siputeh  
Selama  
Perak  
Index number: 893

**CADANGAN LALUAN HDD**