

TAJUK PROJEK:

**PERMOHONAN KELULUSAN IZIN LALU BAGI PROJEK POINT OF PRESENCE (POP) FASA 2:
HAB INFRASTRUKTUR GENTIAN OPTIK BERHAMPIRAN DENGAN SEKOLAH, KAWASAN
PERINDUSTRIAN, PREMIS KERAJAAN DAN KOMUNITI SEKITARNYA OLEH KEMENTERIAN
KOMUNIKASI MALAYSIA BAGI E-SIDE PMU KMTG (LINK 9)**

LAPORAN LAWATAN TAPAK AWALAN

**KORIDOR
UTILITI**
DARUL RIDZUAN

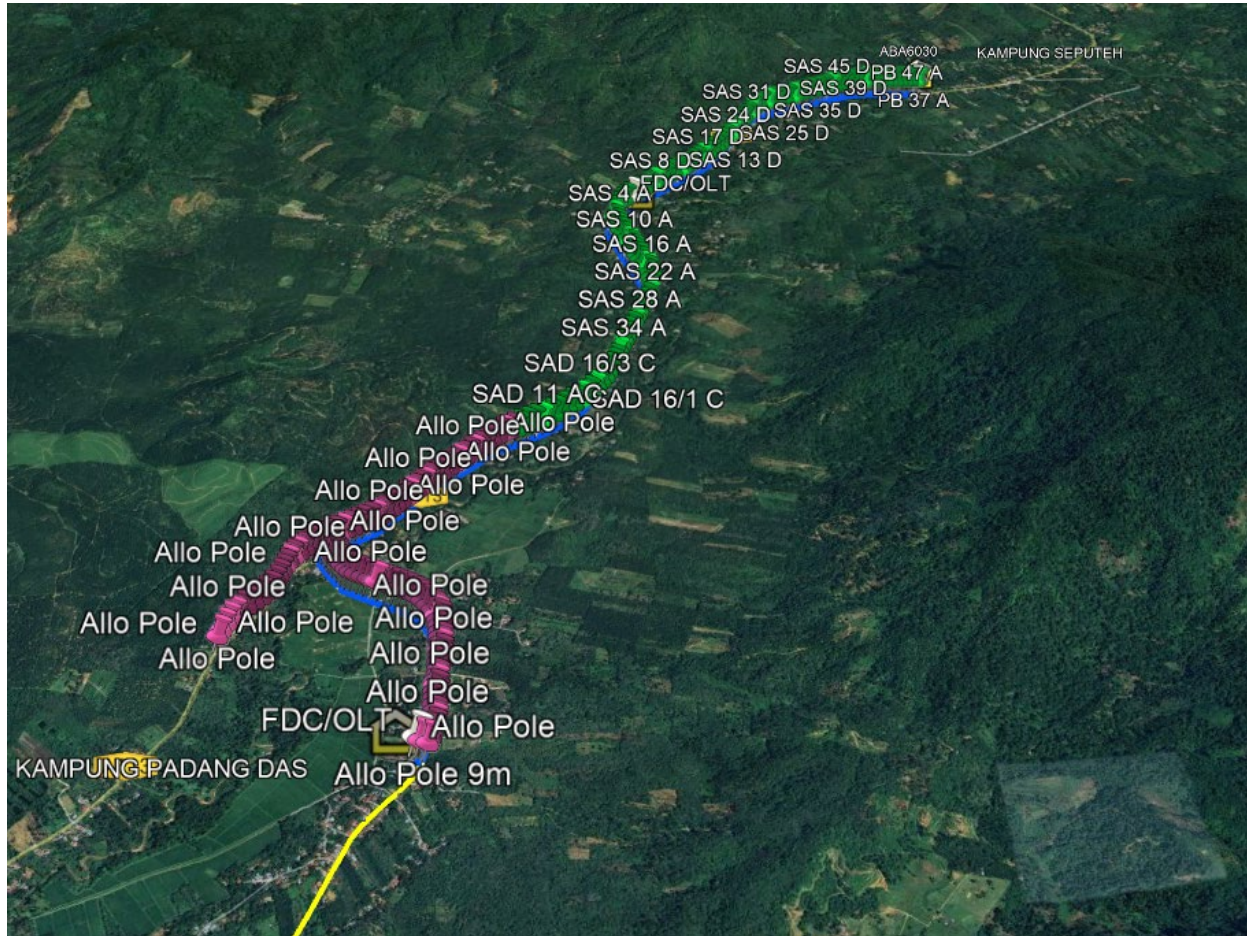


NO. RUJUKAN FAIL:	KUDR/ALLO/A/10/25/0868
TARIKH LAWATAN:	28 OGOS 2025
DISEDIAKAN OLEH:	SYAZWANI BINTI NORHISAM

LOKASI PROJEK (GOOGLE MAPS) :-

Koordinat Mula: 5.0858, 100.8413

Koordinat Akhir: 4.9745, 100.8016





Jumlah Jarak : 792 meter

RINGKASAN LALUAN :-

No.	Nama Laluan	Pihak Berkuasa	Jarak (m)
1.	JALAN BATU KURAU	JKR LMS	792
2.			
Jumlah Jarak:			792 m

RINGKASAN LAPORAN :-

Kaedah Cadangan	Jarak, m	Kedalaman, m	Unit
Horizontal Directional Drilling (HDD)	331	4.0	Meter
Open Cut Trenching (Carriage Way)			Meter
Open Cut Trenching (Grass Verge Way)	24	1.5	Meter
Penanaman Tiang	437		
Jumlah Jarak :		792	Meter
Bilangan Pit/ Manhole			Kuantiti
Cadangan Manhole (Telekomunikasi)			8
Cadangan Pit HDD			Nos
Cadangan Manhole			Nos
Cadangan Saiz Penggalian (Kawasan Open Cut)	Panjang, m	Lebar, m	Kedalaman, m
Open Cut Trenching (Grass Verge Way)	24	0.6	1.5
Open Cut Trenching (Carriage Way)			
Cadangan Manhole			
Cadangan Pit HDD	1.2	1.5	4.0
Cadangan Detail Manhole	Jenis		Nos
Manhole			
Kelulusan Majlis Tempatan & Pihak Berkuasa	Pihak Berkuasa	Jarak	Unit, m
Jabatan Kerja Raya (JKR)	JKR LMS	792	Meter
Pihak Berkuasa Tempatan (PBT)			Meter
Pejabat Daerah (PD)			Meter
Jabatan Pengairan Dan Saliran (JPS)			Meter
Lain-Lain / Tanah Persendirian			Meter
Nota Tambahan: -			

<u>Disediakan:</u>	<u>Disemak:</u>
	
Nama: Syazwani Binti Norhisam Jawatan: Pegawai Koridor Daerah Tarikh: 29/8/2025	Nama: Kamarul Azian Bin Kamaruzaman Jawatan: Pengurus Operasi Tarikh: 29/8/2025



GAMBAR DI TAPAK PROJEK :-



PERBINCANGAN LALUAN BERSAMA JKR DAN PEMOHON



CADANGAN LALUAN TIANG MENGGUNAKAN TIANG TNB SEDIA ADA



CADANGAN LALUAN HDD – CROSSING JALAN JKR



CADANGAN LALUAN TIANG – MENGGUNAKAN TIANG TNB SEDIA ADA



27 Aug 2025 11:36:56
5.013053N 100.809740E

Kampung Jelai
Batu Kurau
Perak

Index number: 1339

CADANGAN HDD DI JALAN CROSSING JKR