

TAJUK PROJEK:

KERJA-KERJA MENANAM TIANG KONKRIT SEBANYAK 56 BATANG DI SEPANJANG JALAN TAMAN BEHRANG CENTRAL (TMNA/241976_TITAN SRR FTTH BHG_C004 TAMAN BEHRANG CENTRAL)

LAPORAN LAWATAN TAPAK AWALAN

**KORIDOR
UTILITI**
DARUL RIDZUAN



NO. RUJUKAN FAIL:	KUDR/TMBB/A/01/25/0094
TARIKH LAWATAN:	18 FEBRUARI 2025
DISEDIAKAN OLEH:	NOOR EDRYNN BIN ABDUL HATAB

LOKASI PROJEK (MyLot Map)

Koordinat Mula : 3.745787,101.456279

Koordinat Akhir : 3.7433989,101.454664





Jumlah Jarak: 1809 METER

Berdasarkan jarak Pelan Izin Lalu (PIL)

RINGKASAN LALUAN :-

No.	Nama Laluan	Pihak Berkuasa	Jarak (m)
1.	TAMAN BEHRANG CENTRAL	MAJLIS DAERAH TANJONG MALIM	1809
Jumlah Jarak:			1809 meter

RINGKASAN LAPORAN:-

Kaedah Cadangan	Jarak, m	Kedalaman, m	Unit
Horizontal Directional Drilling (HDD)			Meter
Pipe Jacking			Meter
Open Cut Trenching (Carriage Way)			Meter
Open Cut Trenching (Grass Verge Way)			Meter
Jumlah Jarak :			Meter
Bilangan Pit/ Manhole			Kuantiti
Cadangan Manhole (Telekomunikasi)			Nos
Cadangan Pit HDD			Nos
Cadangan Pit Pipe Jacking			Nos
Cadangan Saiz Penggalian (Kawasan Open Cut)	Panjang, m	Lebar, m	Kedalaman, m
Carriage Way Open Cut Trenching			
Grass Verge Way Open Cut Trenching			
Cadangan Pit HDD			
Cadangan Pit Pipe Jacking			
Lain-lain	Jenis		Nos
Penanaman tiang	Konkrit 7.5 m		56
Kelulusan Majlis Tempatan & Pihak Berkuasa	Pihak Berkuasa		Jarak
Jabatan Kerja Raya (JKR)			Meter
Pihak Berkuasa Tempatan (PBT)	MAJLIS DAERAH TANJONG MALIM		1809
Pejabat Daerah (PD)			Meter
Jabatan Pengairan Dan Saliran (JPS)			Meter
Lain-Lain / Tanah Persendirian			Meter
Nota Tambahan:			
1) Cadangan penanaman tiang konkrit 9 meter / <i>extension pole</i> di kawasan <i>crossing</i> .			
Disediakan:		Disemak:	
 Nama: NOOR EDRYNN BIN ABDUL HATAB Jawatan: Penolong Pegawai Koridor Daerah Tarikh: 26/02/2025		 Nama: KAMARUL AZIAN Jawatan: Pengurus Operasi Tarikh: 10/03/2025	

GAMBAR DI TAPAK PROJEK:-



LOKASI DI ANTARA BANGUNAN DI JALAN SENTRAL 1 DAN JALAN SENTRAL 2



LOKASI DI ANTARA BANGUNAN DI JALAN SENTRAL 1 DAN JALAN SENTRAL 2, LALUAN PENANAMAN TIANG



P8 CROSSING KE P36 DAN P9

LALUAN CADANGAN PEMASANGAN TIANG

LOKASI DI ANTARA BANGUNAN DI JALAN SENTRAL 1 DAN JALAN SENTRAL 2, LALUAN PENANAMAN TIANG




LALUAN CADANGAN PEMASANGAN TIANG

LOKASI DI ANTARA BANGUNAN DI JALAN SENTRAL 1 DAN JALAN SENTRAL 2, LALUAN PENANAMAN TIANG



LOKASI DI ANTARA BANGUNAN DI JALAN SENTRAL 1 DAN JALAN SENTRAL 2, LALUAN PENANAMAN TIANG



LOKASI DI ANTARA BANGUNAN DI JALAN SENTRAL 1 DAN JALAN SENTRAL 2, LALUAN PENANAMAN TIANG



LOKASI DI JALAN SENTRAL 8 DAN JALAN SENTRAL 2, PENANAMAN TIANG MENGIKUTI JAJARAN TIANG TNB SEDIA ADA




LOKASI JALAN SENTRAL 8, PENANAMAN TIANG MENGIKUTI JAJARAN TIANG TNB SEDIA ADA



**LOKASI DI ANTARA BANGUNAN DI JALAN SENTRAL 8 DAN JALAN SENTRAL 7, LALUAN PENANAMAN
TIANG**



**LOKASI DI ANTARA BANGUNAN DI JALAN SENTRAL 6 DAN JALAN SENTRAL 7, LALUAN PENANAMAN
TIANG**



LOKASI DI ANTARA BANGUNAN DI JALAN SENTRAL 6 DAN JALAN SENTRAL 5, LALUAN PENANAMAN TIANG



LOKASI DI JALAN SENTRAL 5, LALUAN PENANAMAN TIANG



LOKASI DI JALAN SENTRAL 2, LALUAN PENANAMAN TIANG




LOKASI DI JALAN SENTRAL 4, LALUAN PENANAMAN TIANG



LOKASI DI JALAN SENTRAL 3, LALUAN PENANAMAN TIANG



LOKASI DI JALAN SENTRAL 3, LALUAN PENANAMAN TIANG



LOKASI DI JALAN SENTRAL 3, LALUAN PENANAMAN TIANG



LOKASI DI JALAN SENTRAL 2, LALUAN PENANAMAN TIANG



Feb 18, 2025 11:01:50 AM
3.745708N 101.456110E
76 Jalan Residen 1
Pekan Behrang Stesen
Behrang Stesen
Perak
Index number: 8

BERSAMA PIHAK MAJLIS DAERAH TANJONG MALIM DAN PEMOHON