

PERMOHONAN KEMASUKAN BEKALAN ELEKTRIK 4 UNIT KEDAI DI LOT 1249 JALAN
RAJA TELUK INTAN 36000 TELUK INTAN PERAK.

LAPORAN LAWATAN TAPAK AWALAN

**KORIDOR
UTILITI**
DARUL RIDZUAN

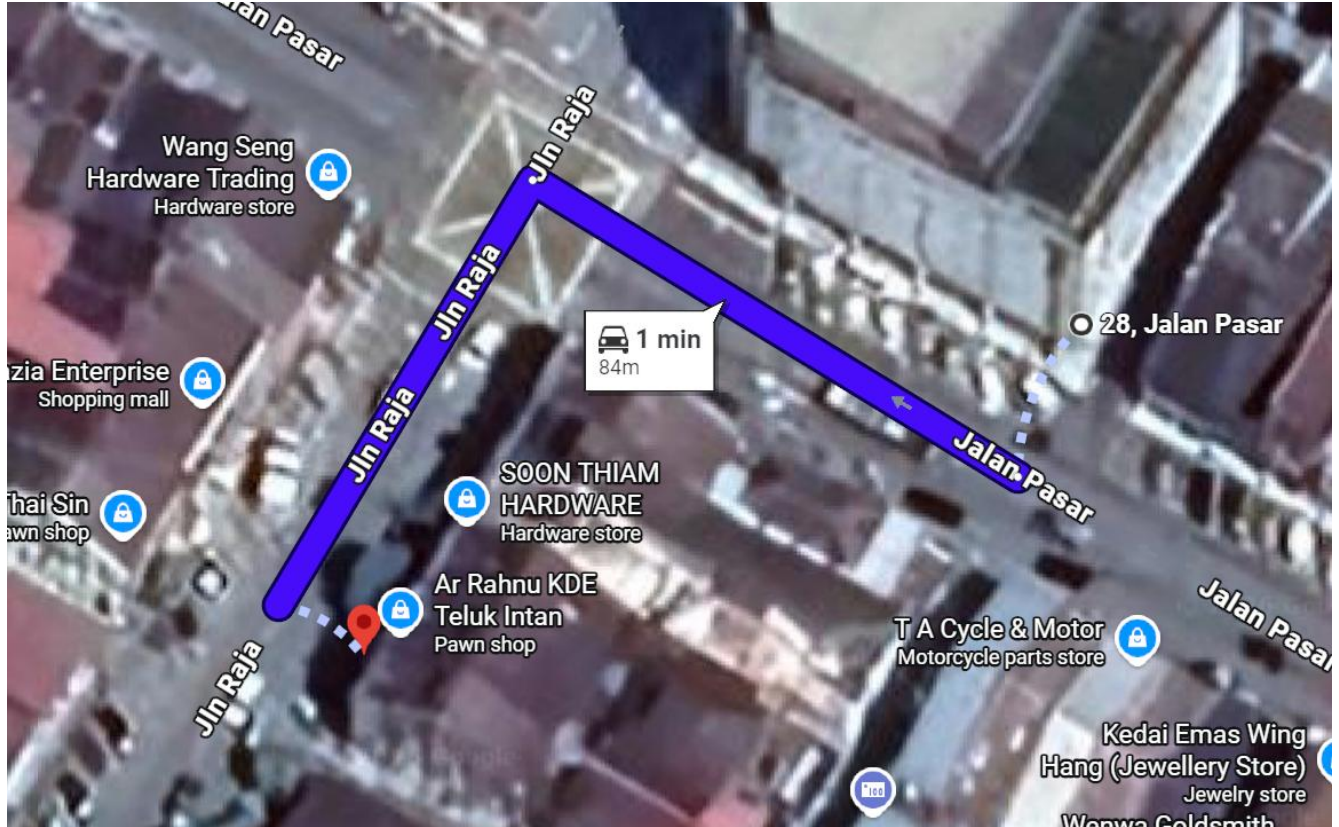


NO. RUJUKAN FAIL:	KUDR/TNBB/B/01/26/0021
TARIKH LAWATAN:	05/01/2026
DISEDIAKAN OLEH:	ARIEF HAZIM BIN MOHD RIZAL

LOKASI PROJEK (GOOGLE MAPS) :-

Koordinat Mula: 4.025872,101.017968

Koordinat Akhir: 4.025637,101.017459





Jumlah Jarak: 102 METER

RINGKASAN LALUAN :-

No.	Nama Laluan	Pihak Berkuasa	Jarak (METER)
1.	JALAN PASAR, JALAN RAJA PEKAN TELUK INTAN	MPTI	102 METER
2.			
3.			
4.			
Jumlah Jarak:			102 METER

RINGKASAN LAPORAN :-

Kaedah Cadangan	Jarak, m	Kedalaman, m	Unit	
Horizontal Directional Drilling (HDD)	99	4	Meter	
Pipe Jacking			Meter	
Open Cut Trenching (Carriage Way)	3	1.5	Meter	
Open Cut Trenching (Grass Verge Way)			Meter	
Penanaman Tiang			Meter	
Jumlah Jarak :		102	Meter	
Bilangan Pit/ Manhole		Kuantiti	Unit	
Cadangan Manhole (Telekomunikasi)			Nos	
Cadangan Pit HDD		4	Nos	
Cadangan Pit Pipe Jacking			Nos	
Penanaman Tiang		1	Nos	
Cadangan Saiz Penggalian (Kawasan Open Cut)	Panjang, m	Lebar, m	Kedalaman, m	Unit, m ³
Carriage Way Open Cut Trenching	3	0.45	1.5	2.03
Grass Verge Way Open Cut Trenching				
Cadangan Pit HDD	4nos x 2	2	3	48
Cadangan Pit Pipe Jacking				
Cadangan Detail Manhole (Telekomunikasi)	Jenis		Nos	
Manhole				
Kelulusan Majlis Tempatan & Pihak Berkuasa	Pihak Berkuasa		Jarak	Unit, m
Jabatan Kerja Raya (JKR)				Meter
Pihak Berkuasa Tempatan (PBT)	MPTI		102	Meter
Pejabat Daerah (PD)				Meter
Jabatan Pengairan Dan Saliran (JPS)				Meter
Lain-Lain / Tanah Persendirian				Meter
Nota Tambahan: -				


Disediakan:	Disemak:
	
Nama: Arief Hazim Bin Mohd Rizal Jawatan: Pegawai Koridor Daerah Tarikh:	Nama: Kamarul Azian Bin Kamaruzaman Jawatan: Pengurus Operasi Tarikh:

Gambar di tapak projek:

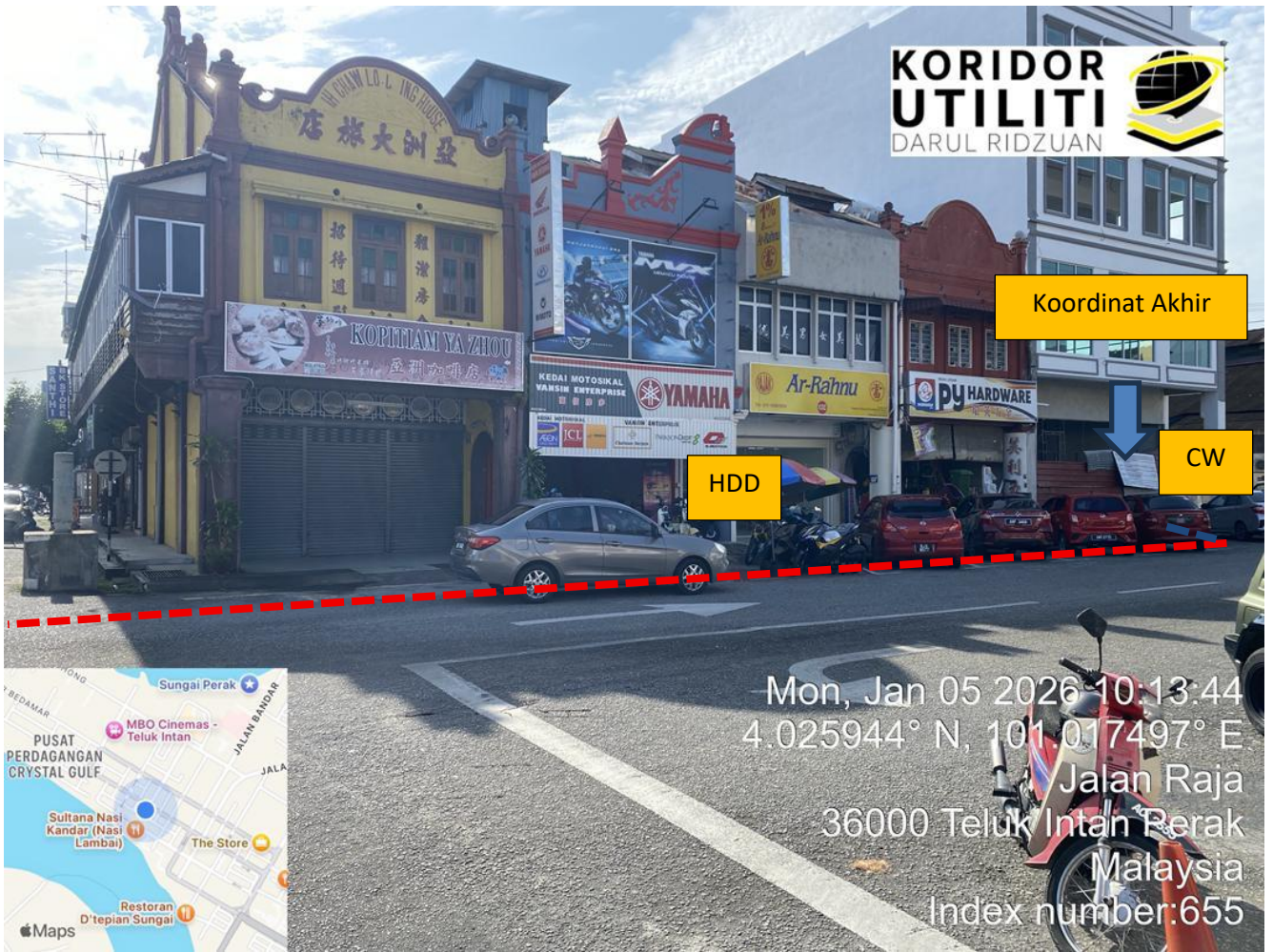




Jalan Pasar, Pekan Teluk Intan



Jalan Pasar, Pekan Teluk Intan



Jalan Raja, Pekan Teluk Intan