

TAJUK PROJEK:

CADANGAN MEMBINA SKIM PERUMAHAN DI ATAS LOT 313 - LOT 360 (LOT LAMA LOT 50), PEKAN TERUNG, DAERAH LARUT DAN MATANG, PERAK DARUL RIDZUAN.

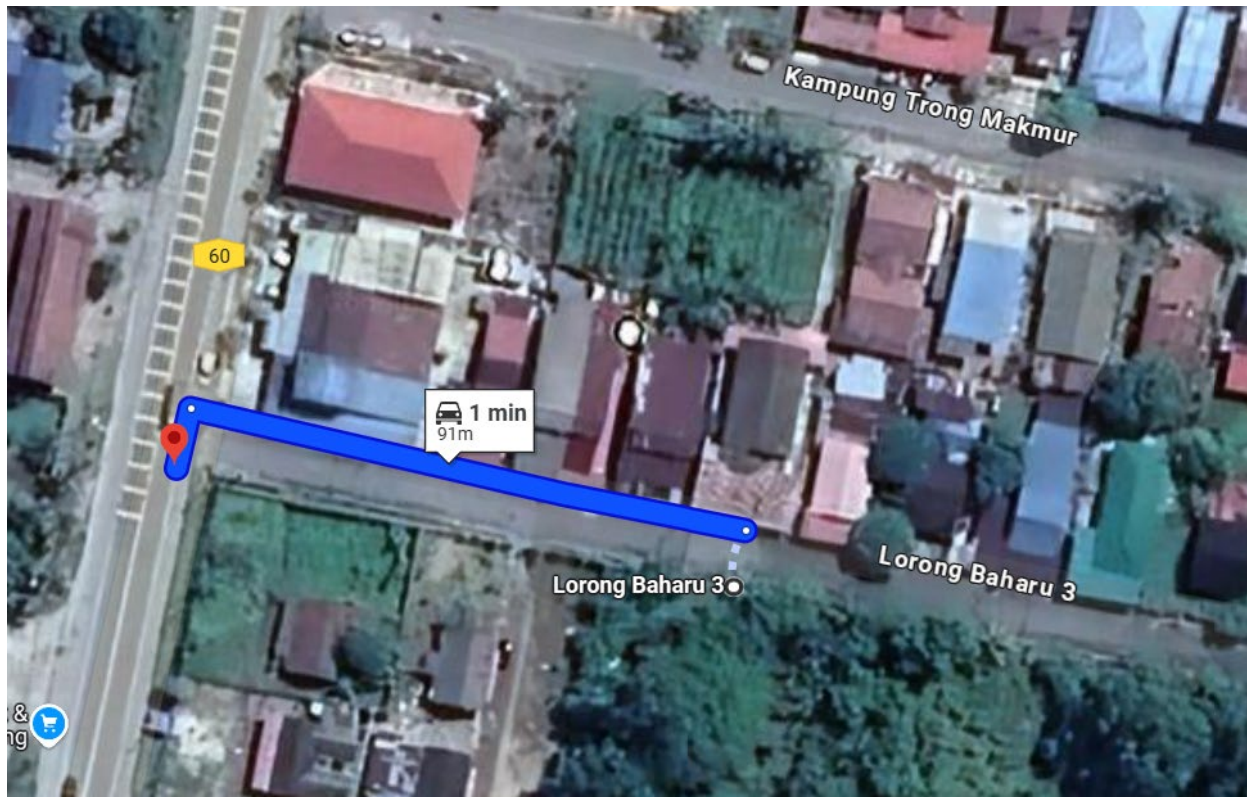
LAPORAN LAWATAN TAPAK AWALAN

**KORIDOR
UTILITI**
DARUL RIDZUAN



NO. RUJUKAN FAIL:	KUDR/LAP/B/05/25/0429
TARIKH LAWATAN:	22 MEI 2025
DISEDIAKAN OLEH:	SYAZWANI BINTI NORHISAM

LOKASI PROJEK (GOOGLE MAPS) :-
Koordinat Mula: 4.70708, 100.71924
Koordinat Akhir: 4.706925, 100.71997





Jumlah Jarak: 101meter

RINGKASAN LALUAN :-

No.	Nama Laluan	Pihak Berkuasa	Jarak (m)
1.	LORONG BAHARU 3 TRONG	MPT	96 m
2.	JALAN TAIPING	JKR	5 m
3.			
4.			
5.			
6.			
Jumlah Jarak:			101 m

RINGKASAN LAPORAN :-

Kaedah Cadangan		Jarak, m	Kedalaman, m	Unit	
Horizontal Directional Drilling (HDD)				Meter	
Pipe Jacking				Meter	
Open Cut Trenching (Carriage Way)		96	1.5	Meter	
Open Cut Trenching (Grass Verge Way)		5	1.5	Meter	
Cable-Pulling				Meter	
Poles				Meter	
Jumlah Jarak :			101	Meter	
Bilangan Pit/ Manhole			Kuantiti	Unit	
Cadangan Manhole (Telekomunikasi)				Nos	
Cadangan Pit HDD				Nos	
Cadangan Pit Pipe Jacking				Nos	
Cadangan Penanaman Tiang				Nos	
Cadangan Saiz Penggalian (Kawasan Open Cut)		Panjang, m	Lebar, m	Kedalaman, m	Unit, m ³
Carriage Way Open Cut Trenching		96	0.6	1.5	86.4
Grass Verge Way Open Cut Trenching		5	0.6	1.5	4.5
Cadangan Pit HDD					
Cadangan Penanaman Tiang					
Cadangan Detail Manhole (Telekomunikasi)		Jenis		Nos	
Manhole					
Kelulusan Majlis Tempatan & Pihak Berkuasa		Pihak Berkuasa	Jarak	Unit, m	
Jabatan Kerja Raya (JKR)		JKR LMS	5	Meter	
Pihak Berkuasa Tempatan (PBT)		MPT	96	Meter	
Pejabat Daerah (PD)				Meter	
Jabatan Pengairan Dan Saliran (JPS)				Meter	
Nota Tambahan: -					

<u>Disediakan:</u>	<u>Disemak:</u>
	
Nama: Syazwani Binti Norhisam Jawatan: Pegawai Koridor Daerah Tarikh: 24/5/2025	Nama: Kamarul Azian Bin Kamaruzaman Jawatan: Pengurus Operasi Tarikh: 24/5/2025



GAMBAR DI TAPAK PROJEK:-



KOORDINAT MULA – LORONG BAHARU 3



LALUAN CADANGAN OPEN CUT – CW JALAN LORONG BAHARU 3



22 May 2025 10:23:51
4.707068N 100.719272E

105 Jalan Changkat Jering - Sri Manjung - Kampung Koh
Taman Trong Bakti
Terong
Perak
Index number: 601

KOORDINAT AKHIR – S-BEND