

TAJUK PROJEK:

**PEMASANGAN TIANG TNB UNTUK BEKALAN LAMPU JALAN MAJLIS
PERBANDARAN TELUK INTAN DI BALAI BOMBA JALAN
LAKSAMANA TELUK INTAN PERAK**

LAPORAN LAWATAN TAPAK AWALAN

**KORIDOR
UTILITI**
DARUL RIDZUAN



NO. RUJUKAN FAIL:	KUDR/TNBB/B/12/25/0975
TARIKH LAWATAN:	23/12/2025
DISEDIAKAN OLEH:	ASHMAN ARIEF BIN ZAMRI

LOKASI PROJEK (GOOGLE MAPS)

Koordinat Mula: 4.016044,101.031368

Koordinat Akhir: 4.015946,101.031311





Jumlah Jarak: 29 Meter

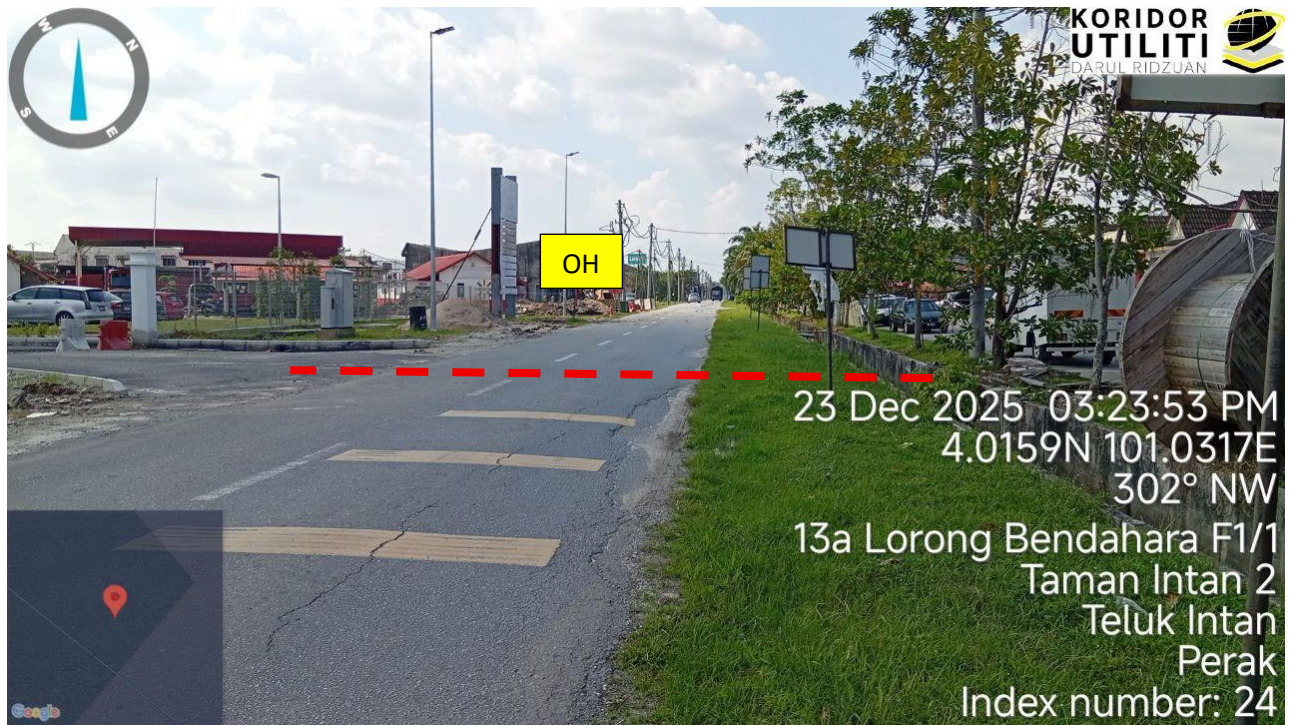
RINGKASAN LALUAN :-

No.	Nama Laluan	Pihak Berkuasa	Jarak (m)
1.	JALAN LAKSAMANA	MPTI	13
Jumlah Jarak:			13

RINGKASAN LAPORAN:-

Kaedah Cadangan	Jarak, m	Kedalaman, m	Unit	
Horizontal Directional Drilling (HDD)			Meter	
Pipe Jacking			Meter	
Open Cut Trenching (Carriage Way)			Meter	
Open Cut Trenching (Grass Verge Way)			Meter	
Galvanish Iron (GI) sedia ada			Meter	
Jumlah Jarak :			Meter	
Bilangan Pit/ Manhole			Kuantiti	Unit
Cadangan Manhole (Telekomunikasi)				Nos
Cadangan Pit HDD				Nos
Cadangan Pit Pipe Jacking				Nos
Cadangan Tiang			1	Nos
Cadangan Saiz Penggalian (Kawasan Open Cut)	Panjang, m	Lebar, m	Kedalaman, m	Unit, m ³
Carriage Way Open Cut Trenching				
Grass Verge Way Open Cut Trenching				
Cadangan Pit HDD				
Cadangan Pit Pipe Jacking				
Cadangan Detail Manhole (Telekomunikasi)	Jenis		Nos	
Manhole				
Kelulusan Majlis Tempatan & Pihak Berkuasa	Pihak Berkuasa		Jarak	Unit, m
Jabatan Kerja Raya (JKR)				Meter
Pihak Berkuasa Tempatan (PBT)	MPTI		13	Meter
Pejabat Daerah (PD)				Meter
Jabatan Pengairan Dan Saliran (JPS)				Meter
Lain-Lain / Tanah Persendirian				Meter
Nota Tambahan:				
Disediakan:		Disemak:		
 Nama: Ashman Arief Bin Zamri Jawatan: Pegawai Koridor Daerah Tarikh:		 Nama: Er. Kamarul Azian bin Kamaruzaman Jawatan: Pengurus Operasi Tarikh:		

GAMBAR DI TAPAK PROJEK:-



JALAN LAKSAMANA