

**TAJUK PROJEK:**

PERMOHONAN TAMBAHAN BEKALAN ELEKTRIK BAGI KILANG SEDIADA DI ATAS 3A, PERSIARAN BG PERDANA 9, PUSAT KOMERSIAL BG PERDANA, 31000 BATU GAJAH, PERAK DARUL RIDZUAN  
UNTUK TETUAN LKF TRADING SDN. BHD.

# LAPORAN LAWATAN TAPAK AWALAN

**KORIDOR  
UTILITI**  
DARUL RIDZUAN



<b>NO. RUJUKAN FAIL:</b>	<b>KUDR/TMBB/B/04/25/0337</b>
<b>TARIKH LAWATAN:</b>	<b>28 APRIL 2024</b>
<b>DISEDIAKAN OLEH:</b>	<b>MUHAMAD FIRDAUS BIN APRISUL</b>

**LOKASI PROJEK (GOOGLE MAPS) :-**

Koordinat Mula: 4.496227,101.021245

Koordinat Akhir: 4.496419,101021139





Jumlah Jarak: 35 meter

**RINGKASAN LALUAN :-**


No.	Nama Laluan	Pihak Berkuasa	Jarak (m)
1.	PERSIARAN BG PERDANA 9	MDBG	35 m
2.			
3.			
4.			
5.			
6.			
<b>Jumlah Jarak:</b>			<b>35 m</b>

**RINGKASAN LAPORAN :-**

<b>Kaedah Cadangan</b>	<b>Jarak, m</b>	<b>Kedalaman, m</b>	<b>Unit</b>	
Horizontal Directional Drilling (HDD)			Meter	
Pipe Jacking			Meter	
Open Cut Trenching (Carriage Way)	35	1.5	Meter	
Open Cut Trenching (Grass Verge Way)			Meter	
Penanaman Tiang			Meter	
<b>Jumlah Jarak :</b>		35	Meter	
<b>Bilangan Pit/ Manhole</b>		<b>Kuantiti</b>	<b>Unit</b>	
Cadangan Manhole (Telekomunikasi)			Nos	
Cadangan Pit HDD			Nos	
Cadangan Pit Pipe Jacking			Nos	
Penanaman Tiang			Nos	
<b>Cadangan Saiz Penggalian (Kawasan Open Cut)</b>	<b>Panjang, m</b>	<b>Lebar, m</b>	<b>Kedalaman, m</b>	<b>Unit, m<sup>3</sup></b>
Carriage Way Open Cut Trenching	35	0.6	1.5	31.5
Grass Verge Way Open Cut Trenching				
Cadangan Pit HDD				
Cadangan Pit Pipe Jacking				
<b>Cadangan Detail Manhole (Telekomunikasi)</b>	<b>Jenis</b>		<b>Nos</b>	
Manhole				
<b>Kelulusan Majlis Tempatan &amp; Pihak Berkuasa</b>	<b>Pihak Berkuasa</b>		<b>Jarak</b>	<b>Unit, m</b>
Jabatan Kerja Raya (JKR)				Meter
Pihak Berkuasa Tempatan (PBT)	MAJLIS DAERAH BATU GAJAH		35	Meter
Pejabat Daerah (PD)				Meter
Jabatan Pengairan Dan Saliran (JPS)				Meter
Lain-Lain / Tanah Persendirian				Meter
<b>Nota Tambahan: -</b>				
<ol style="list-style-type: none"> <li>1. Lawatan tapak pada 28.04.2025 mendapati permohonan pengorekan melibatkan jarak sepanjang 35-meter menggunakan kaedah <i>Open Cut Trenching (Carriage Way)</i>.</li> <li>2. Pelan Infrastruktur Utiliti (UDM) dan Pelan Kawalan Trafik (TCP) diperlukan bagi syarat-syarat kelulusan permit.</li> <li>3. Secara keseluruhan, Pihak Berkuasa Melulus akan memberikan kebenaran setelah menyemak kesesuaian utiliti berdasarkan Pelan Infrastruktur Utiliti (UDM).</li> </ol>				

<b>Disediakan:</b>	<b>Disemak:</b>
	
Nama: <b>Muhamad Firdaus Bin Aprisul</b> Jawatan: <b>Penolong Pegawai Koridor Daerah</b> Tarikh: <b>28/04/2025</b>	Nama: <b>Kamarul Azian Kamaruzaman</b> Jawatan: <b>Pengurus Operasi</b> Tarikh: <b>28/04/2025</b>

**GAMBAR DI TAPAK PROJEK :-**



**LOKASI KOORDINAT MULA KOREKAN TERBUKA DI PERSIARAN BG PERDANA 9**



**LOKASI KOORDINAT AKHIR KOREKAN TERBUKA DI PERSIARAN BG PERDANA 9**



