

**TAJUK PROJEK:**

CADANGAN RETIKULASI AIR BAGI CADANGAN SKIM PERUMAHAN SELUAS 10.13 EKAR (4.10 HEKTAR) DI ATAS LOT 45675 (GRN 50157) DAN TANAH ANUGERAH KERAJAAN LOT 10167 MUKIM HULU KINTA, DAERAH KINTA, PERAK DARUL RIDZUAN. LOKASI LAPANGAN (32) UNTUK TETUAN CITY AVENUE PROPERTY SDN BHD-PERMOHONAN PERMIT PEMOTONGAN JALAN UNTUK PEMASANGAN PAIP 155MM CLMS

# LAPORAN LAWATAN TAPAK AWALAN

**KORIDOR  
UTILITI**  
DARUL RIDZUAN

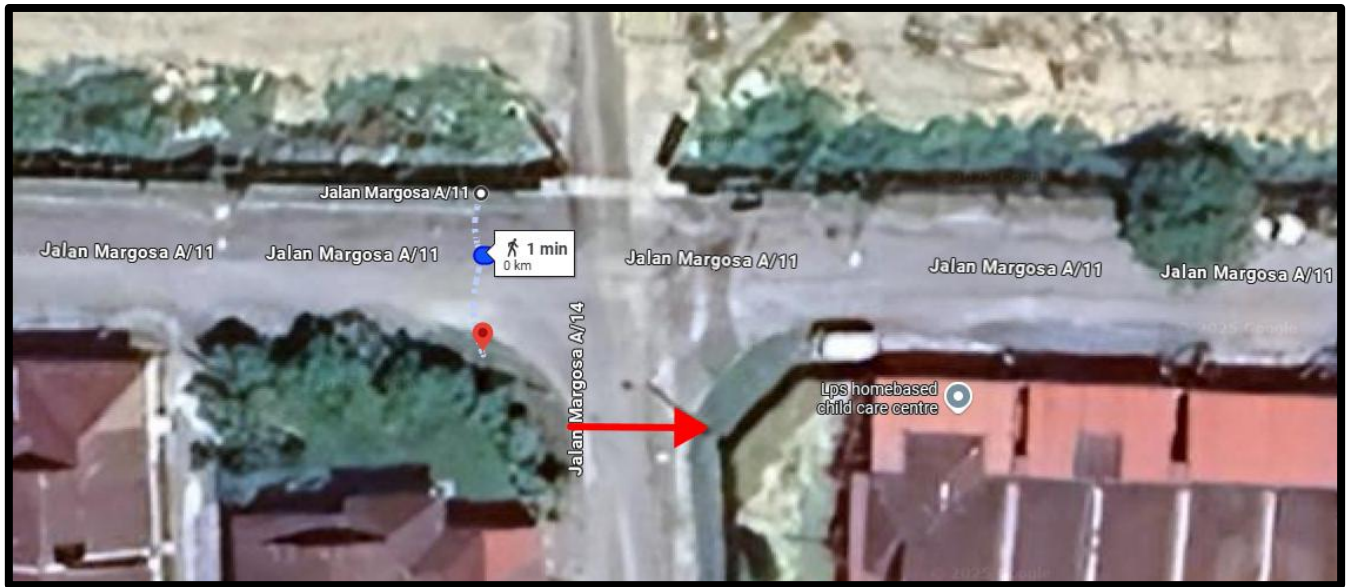


<b>NO. RUJUKAN FAIL:</b>	<b>KUDR/LAP/B/03/25/0201</b>
<b>TARIKH LAWATAN:</b>	<b>12 MAC 2025</b>
<b>DISEDIAKAN OLEH:</b>	<b>MUHAMAD FIRDAUS BIN APRISUL</b>

**LOKASI PROJEK (GOOGLE MAPS) :-**

Koordinat Mula A: **4.541128, 101.102163**  
 Koordinat Akhir A: **4.541037, 101.102164**

Koordinat Mula B: **4.540995, 101.1021975**  
 Koordinat Akhir B: **4.540995, 101.102285**





**Jumlah Jarak : 20 meter**

**RINGKASAN LALUAN :-**

No.	Nama Laluan	Pihak Berkuasa	Jarak (m)
1.	JALAN MARGOSA A/11	MBI	20
2.	JALAN MARGOSA A/14		
3.			
4.			
<b>Jumlah Jarak:</b>			<b>20 m</b>

**RINGKASAN LAPORAN :-**

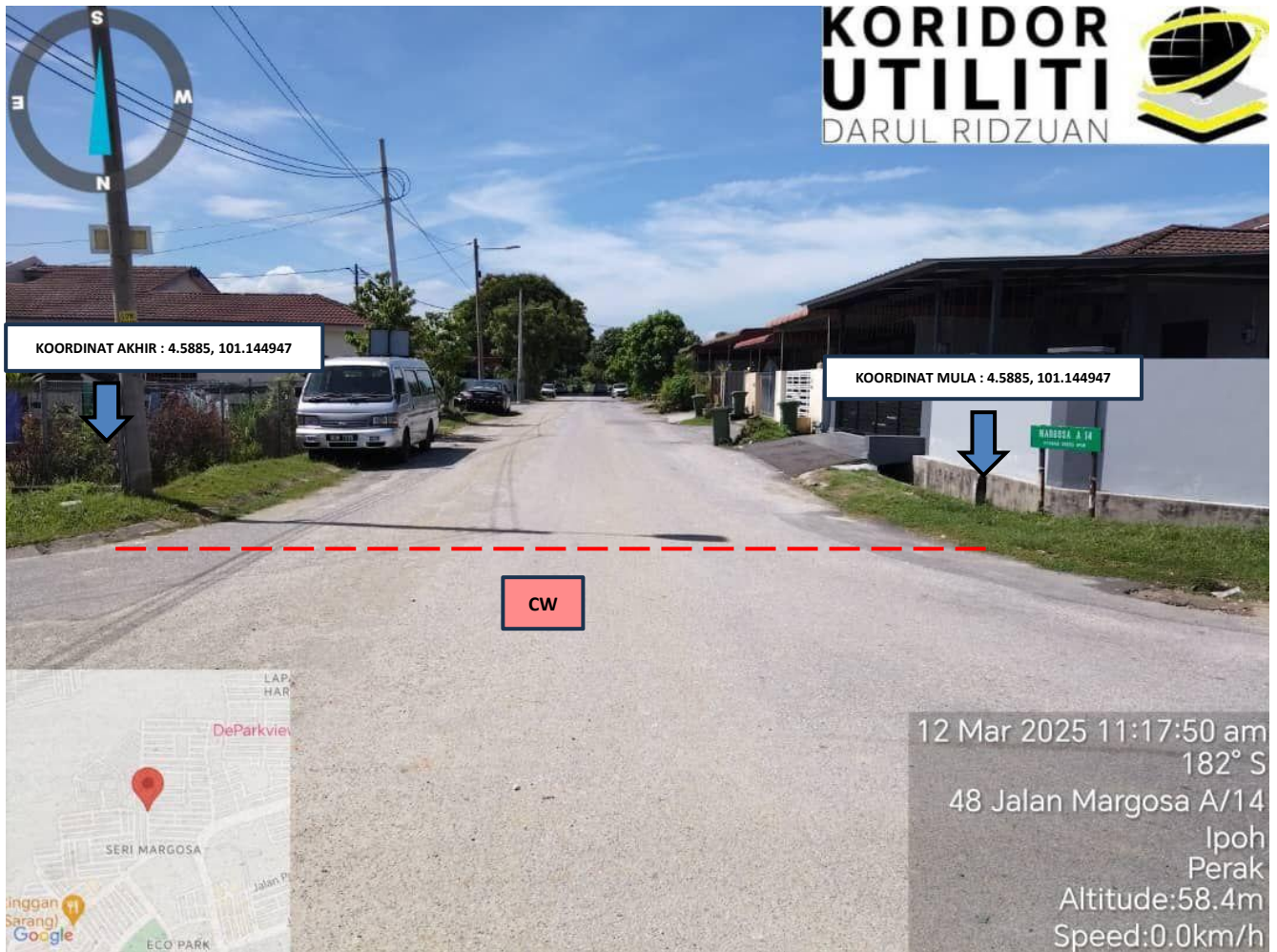
<b>Kaedah Cadangan</b>	<b>Jarak, m</b>	<b>Kedalaman, m</b>	<b>Unit</b>
Horizontal Directional Drilling (HDD)			Meter
Pipe Jacking			Meter
Open Cut Trenching (Carriage Way)	20	1.5	Meter
Open Cut Trenching (Grass Verge Way)			Meter
<b>Jumlah Jarak :</b>		20	Meter
<b>Bilangan Pit/ Manhole</b>			<b>Kuantiti</b>
Cadangan Manhole (Telekomunikasi)			Nos
Cadangan Manhole			Nos
Cadangan Pit HDD			Nos
<b>Cadangan Saiz Penggalian (Kawasan Open Cut)</b>	<b>Panjang, m</b>	<b>Lebar, m</b>	<b>Kedalaman, m</b>
Carriage Way Open Cut Trenching	20	0.6	1.5
Grass Verge Way Open Cut Trenching			
Cadangan Manhole HDD			
Cadangan Pit HDD			
<b>Cadangan Detail Manhole</b>	<b>Jenis</b>		<b>Nos</b>
Manhole			
<b>Kelulusan Majlis Tempatan &amp; Pihak Berkuasa</b>	<b>Pihak Berkuasa</b>	<b>Jarak</b>	<b>Unit, m</b>
Jabatan Kerja Raya (JKR)			Meter
Pihak Berkuasa Tempatan (PBT)	Majlis Bandaraya Ipoh	20	Meter
Pejabat Daerah (PD)			Meter
Jabatan Pengairan Dan Saliran (JPS)			Meter
Lain-Lain / Tanah Persendirian			Meter
<b>Nota Tambahan: -</b>			
<p>1. Lawatan tapak pada 12.03.2025 mendapati permohonan pengorekan melibatkan 2 kawasan pengorekan yang berbeza dengan jarak sepanjang 20-meter menggunakan kaedah <i>Open Cut Trenching (Carriage Way)</i>.</p> <p>2. Pelan Infrastruktur Utiliti (UDM) dan Pelan Kawalan Trafik (TCP) diperlukan bagi syarat-syarat kelulusan permit.</p> <p>3. Secara keseluruhan, pihak MBI TIADA HALANGAN bagi permohonan ini.</p>			

<b><u>Disediakan:</u></b>	<b><u>Disemak:</u></b>
	
Nama: <b>Muhamad Firdaus Bin Aprisul</b> Jawatan: <b>Penolong Pegawai Koridor Daerah</b> Tarikh: <b>12/03/2025</b>	Nama: <b>Kamarul Azian Kamaruzaman</b> Jawatan: <b>Pengurus Operasi</b> Tarikh: <b>12/03/2025</b>

**GAMBAR LOKASI :**



**LOKASI A KOORDINAT MULA DAN AKHIR KOREKAN TERBUKA DI JALAN MARGOSA A/11**



LOKASI B KOORDINAT MULA DAN AKHIR KOREKAN TERBUKA DI JALAN MARGOSA A/14