

**KORIDOR  
UTILITI**  
DARUL RIDZUAN

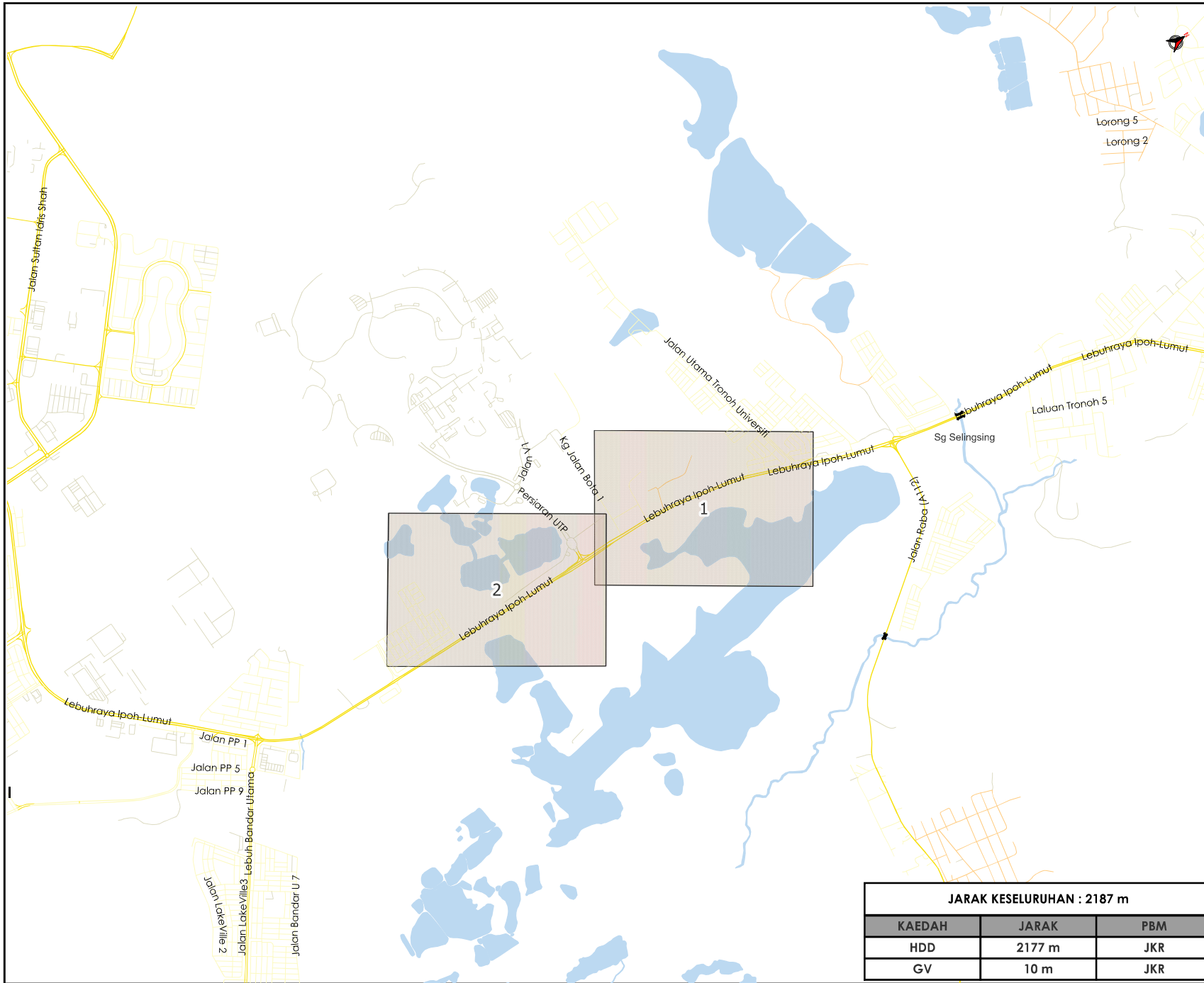


**time**<sup>TM</sup>

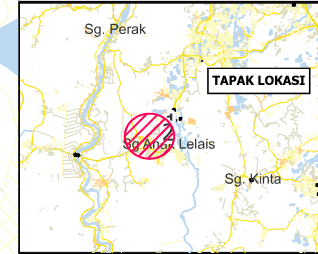
**PERMOHONAN UNTUK MEMASANG INFRASTRUKTUR  
TELEKOMUNIKASI DAN KABEL FIBER OPTIK DI DALAM KAWASAN  
MAJLIS DAERAH BATU GAJAH, PERAK. LOKASI : JLN IPOH-LUMUT  
HIGHWAY KAEDAH : HDD 2290M**

**PELAN IZIN LALU**

**NO FAIL RUJUKAN  
KUDR/TTDC/A/07/25/0690**



AGANSI PENYELARAS  
**KORIDOR UTILITI**  
 DARUL RIDZUAN



**TAJUK PERMOHONAN**  
 PERMOHONAN UNTUK MEMASANG INFRASTRUKTUR TELEKOMUNIKASI DAN KABEL FIBER OPTIK DI DALAM KAWASAN MAJLIS DAERAH BATU GAJAH, PERAK. LOKASI : JLN IPOH-LUMUT HIGHWAY KAEDAH : HDD 2290M

**PETUNJUK**

- JALAN JKR
- JALAN PBT
- JALAN PEJABAT DAERAH

PIHAK BERKUASA MELULUS



	JABATAN KERJA RAYA KINTA

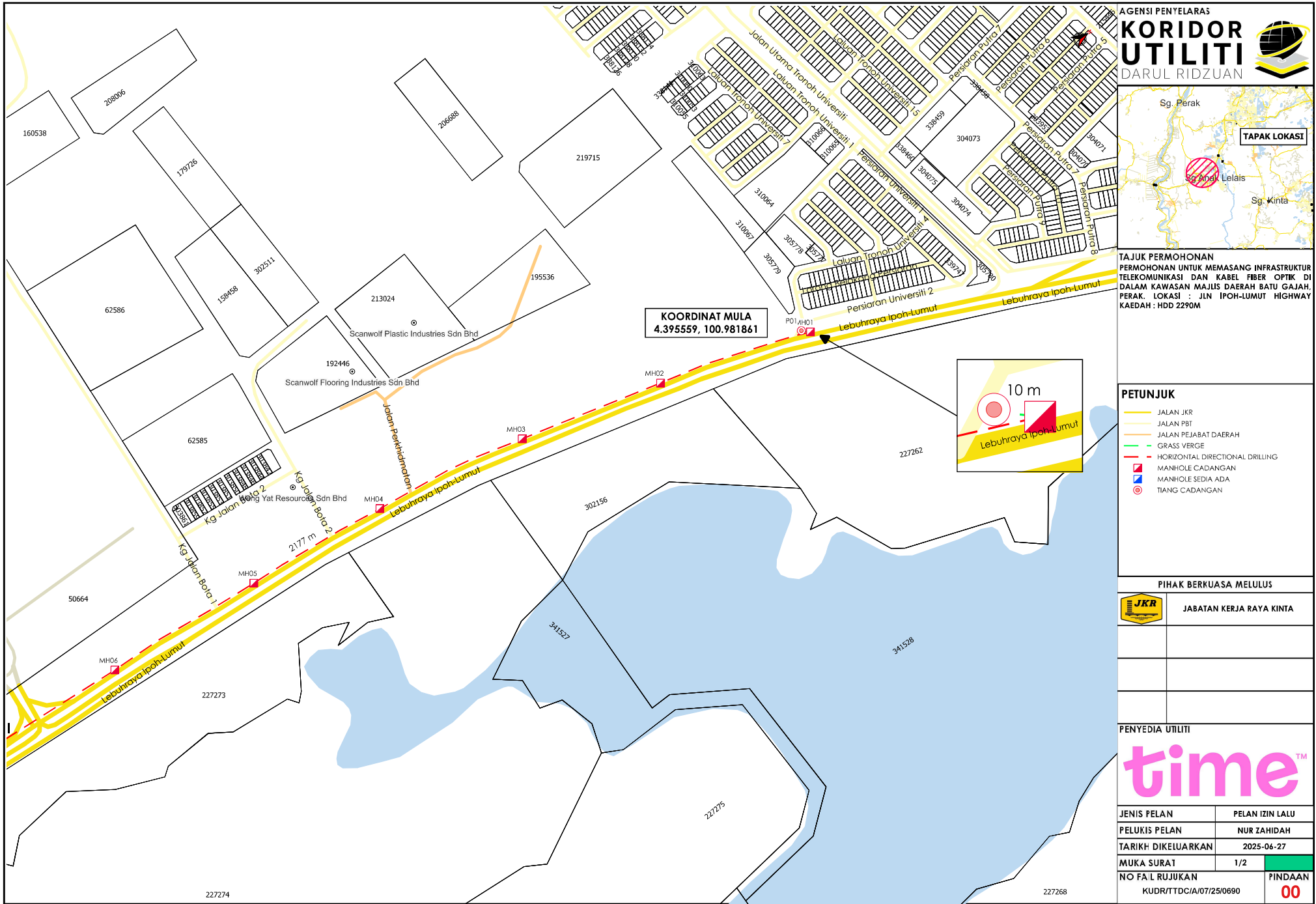
PENYEDIA UTILITI



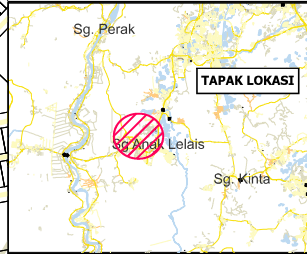
JARAK KESELURUHAN : 2187 m		
KAEDAH	JARAK	PBM
HDD	2177 m	JKR
GV	10 m	JKR

JENIS PELAN	PELAN IZIN LALU
PELUKIS PELAN	NUR ZAHIDAH
TARIKH DIKELUARKAN	2025-06-27
MUKA SURAT	0/2
NO FAIL RUJUKAN	PINDAAN
KUDR/TTDCIA/07/25/0690	00

**\*PENGUKURAN BERDASARKAN JARAK SATELIT**

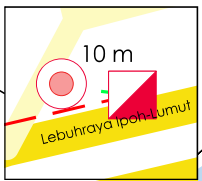


AGENCI PENYELARAS  
**KORIDOR UTILITI**  
 DARUL RIDZUAN



TAJUK PERMOHONAN  
 PERMOHONAN UNTUK MEMASANG INFRASTRUKTUR TELEKOMUNIKASI DAN KABEL FIBER OPTIK DI DALAM KAWASAN MAJLIS DAERAH BATU GAJAH, PERAK. LOKASI : JLN IPOH-LUMUT HIGHWAY KAEDAH : HDD 2290M

**KOORDINAT MULA**  
 4.395559, 100.981861



- PETUNJUK**
- JALAN JKR
  - JALAN PBT
  - JALAN PEJABAT DAERAH
  - GRASS VERGE
  - HORIZONTAL DIRECTIONAL DRILLING
  - MANHOLE CADANGAN
  - MANHOLE SEDIA ADA
  - ⊙ TIANG CADANGAN

**PIHAK BERKUASA MELULUS**

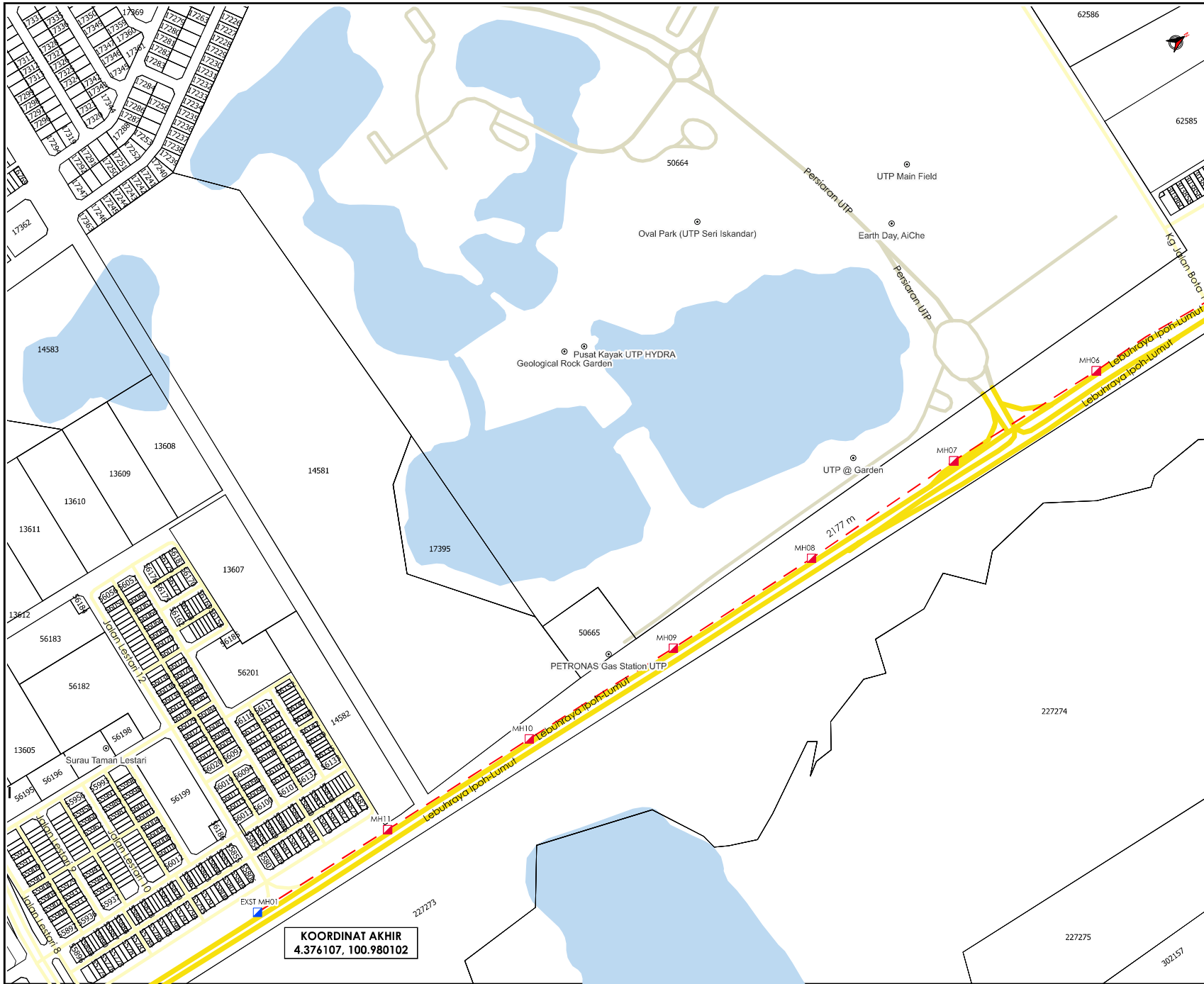
**JABATAN KERJA RAYA KINTA**

**PENYEDIA UTILITI**

**time™**

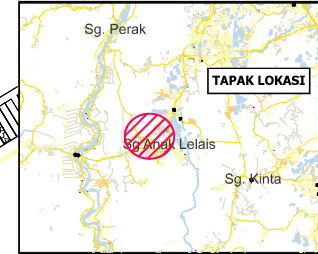
JENIS PELAN	PELAN IZIN LALU
PELUKIS PELAN	NUR ZAHIDAH
TARIKH DIKELUARKAN	2025-06-27
MUKA SURAT	1/2
NO FA'L RUJUKAN	PINDAAN
KUDR/TTDCIA/07/25/0690	<b>00</b>

**\*PENGUKURAN BERDASARKAN JARAK SATELIT**



**KOORDINAT AKHIR**  
4.376107, 100.980102

AGENS PENYELARAS  
**KORIDOR UTILITI**  
DARUL RIDZUAN



**TAJUK PERMOHONAN**  
PERMOHONAN UNTUK MEMASANG INFRASTRUKTUR TELEKOMUNIKASI DAN KABEL FIBER OPTIK DI DALAM KAWASAN MAJLIS DAERAH BATU GAJAH, PERAK. LOKASI : JLN IPOH-LUMUT HIGHWAY KAEDAH : HDD 2290M

**PETUNJUK**

- JALAN JKR
- JALAN PBT
- JALAN PEJABAT DAERAH
- GRASS VERGE
- - - HORIZONTAL DIRECTIONAL DRILLING
- MANHOLE CADANGAN
- MANHOLE SEDIA ADA
- ⊙ TIANG CADANGAN

**PIHAK BERKUASA MELULUS**

	JABATAN KERJA RAYA KINTA

**PENYEDIA UTILITI**



JENIS PELAN	PELAN IZIN LALU
PELUSKUS PELAN	NUR ZAHIDAH
TARIKH DIKELUARKAN	2025-06-27
MUKA SURAT	2/2
NO FAIL RUJUKAN	PINDAAN
KUDR/ITDC/A/07/25/0690	<b>00</b>

**\*PENGUKURAN BERDASARKAN JARAK SATELIT**