

TAJUK PROJEK:

MSVT (D-TPG-S25-4545) - MSVT MENUKAR KABEL TALIAN ATAS VOLTAN TINGGI 11KV ABC BERSAIZ 70MMP
KEPADA KABEL BAWAH TANAH XLPE 3C 240MMP DARI SS BUKIT TORAK KE PE SG. KUNING, TAIPING
SEPANJANG 2850M

LAPORAN LAWATAN TAPAK AWALAN

**KORIDOR
UTILITI**
DARUL RIDZUAN

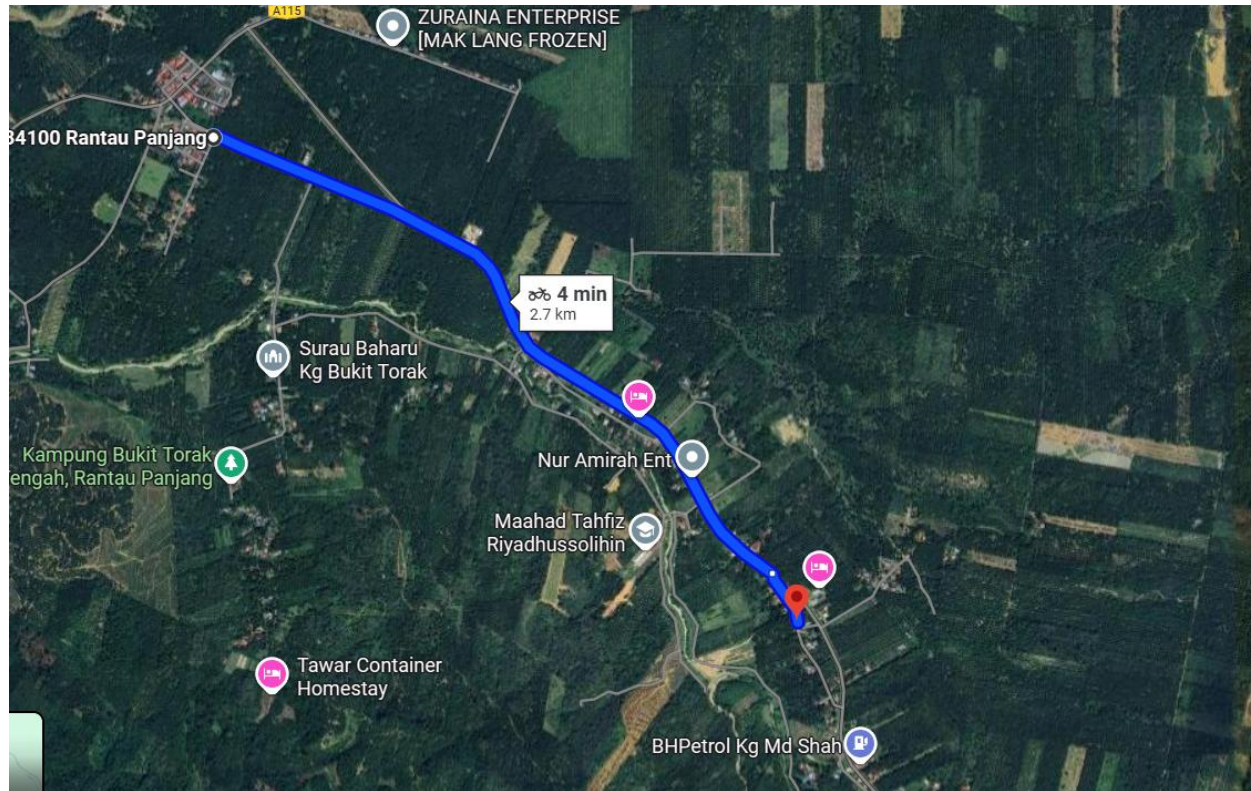


NO. RUJUKAN FAIL:	KUDR/TNBS/A/04/25/0370
TARIKH LAWATAN:	13/5/2025
DISEDIAKAN OLEH:	DANIEL NAUFAL BIN SYAHRIL IZHAM

LOKASI PROJEK (GOOGLE MAPS) :-

Koordinat Mula: 5.238616,100.731339

Koordinat Akhir: 5.223655,100.749389





Jumlah Jarak: 2736 meter

RINGKASAN LALUAN :-

No.	Nama Laluan	Pihak Berkuasa	Jarak (m)
1.	JALAN RANTAU PANJANG – KAMPUNG MASJID (A39)	JKR LMS	1986
2.	<p>KAMPUNG BUKIT TORAK</p> <ul style="list-style-type: none"> • JALAN KAMPUNG BARU KEBUN SAYUR • JALAN TOK KETUA MAT NOR 	PDT SELAMA	750
3.			
Jumlah Jarak:			2736 m

RINGKASAN LAPORAN :-

Kaedah Cadangan	Jarak, m	Kedalaman, m	Unit	
Horizontal Directional Drilling (HDD)	1611	4.0	Meter	
Open Cut Trenching (Grass Verge Way)	750	1.5	Meter	
Open Cut Trenching (Carriage Way)	375	1.5	Meter	
Jumlah Jarak :		2736	Meter	
Bilangan Pit/ Manhole		Kuantiti	Unit	
Cadangan Manhole (Telekomunikasi)			Nos	
Cadangan Pit HDD		32	Nos	
Cadangan Pit Pipe Jacking			Nos	
Cadangan Penanaman Tiang			Nos	
Cadangan Saiz Penggalian (Kawasan Open Cut)	Panjang, m	Lebar, m	Kedalaman, m	Unit, m ³
Carriage Way Open Cut Trenching	375	0.6	1.5	
Grass Verge Way Open Cut Trenching	750	0.6	1.5	
Cadangan Pit HDD				
Cadangan Penanaman Tiang				
Cadangan Detail Manhole (Telekomunikasi)	Jenis		Nos	
Manhole				
Kelulusan Majlis Tempatan & Pihak Berkuasa	Pihak Berkuasa		Jarak	Unit, m
Jabatan Kerja Raya (JKR)	JKR LMS		1986	Meter
Pihak Berkuasa Tempatan (PBT)				Meter
Pejabat Daerah (PD)	PDT SELAMA		750	Meter
Jabatan Pengairan Dan Saliran (JPS)				Meter
Nota Tambahan: -				

<u>Disediakan:</u>	<u>Disemak:</u>
	
Nama: Daniel Naufal Bin Syahril Izham Jawatan: Penolong Pegawai Koridor Daerah Tarikh: 13/5/2025	Nama: Kamarul Azian Bin Kamaruzaman Jawatan: Pengurus Operasi Tarikh: 13/5/2025




GAMBAR DI TAPAK PROJEK:-




**KOORDINAT MULA – CADANGAN KOREKAN JALAN TIDAK BERTURAP (GV)
(SAMBUNGAN DARI PENCAWANG ELEKTRIK SUIS BUKIT TORAK)**



CADANGAN KOREKAN JALAN TIDAK BERTURAP (GV) DI KAMPUNG BUKIT TORAK (PDT)



CADANGAN KOREKAN JALAN TIDAK BERTURAP (GV)



CADANGAN HDD DI JALAN RANTAU PANJANG – KAMPUNG MASJID (A39)



CADANGAN HDD DI JAMBATAN SUNGAI KUNING (JPS)



CADANGAN HDD DI JALAN RANTAU PANJANG - KAMPUNG MASJID (A39)



KOORDINAT AKHIR – CADANGAN KOREKAN JALAN TIDAK BERTURAP DI JALAN TOK KETUA MAT NOR (PDT)