

TAJUK PROJEK:

PROJEK PENYEDIAAN POINT OF PRESENCE (POP) FASA 2 HAB INFRASTRUKTUR GENTIAN OPTIK BERHAMPIRAN DENGAN SEKOLAH, PREMIS KERAJAAN DAN KOMUNITI SEKITARNYA OLEH KEMENTERIAN KOMUNIKASI (ZON UTARA – PERAK & KEDAH) SERAHAN DOKUMEN LENGKAP BAGI PERMOHONAN KELULUSAN IZIN LALU (ABB6072 – SEKOLAH KEBANGSAAN BATU KURAU)

LAPORAN LAWATAN TAPAK AWALAN

**KORIDOR
UTILITI**
DARUL RIDZUAN



NO. RUJUKAN FAIL:	KUDR/KACP/A/11/25/0897
TARIKH LAWATAN:	3/12/2025
DISEDIAKAN OLEH:	DANIEL NAUFAL BIN SYAHRIL IZHAM

LOKASI PROJEK (GOOGLE MAPS) :-

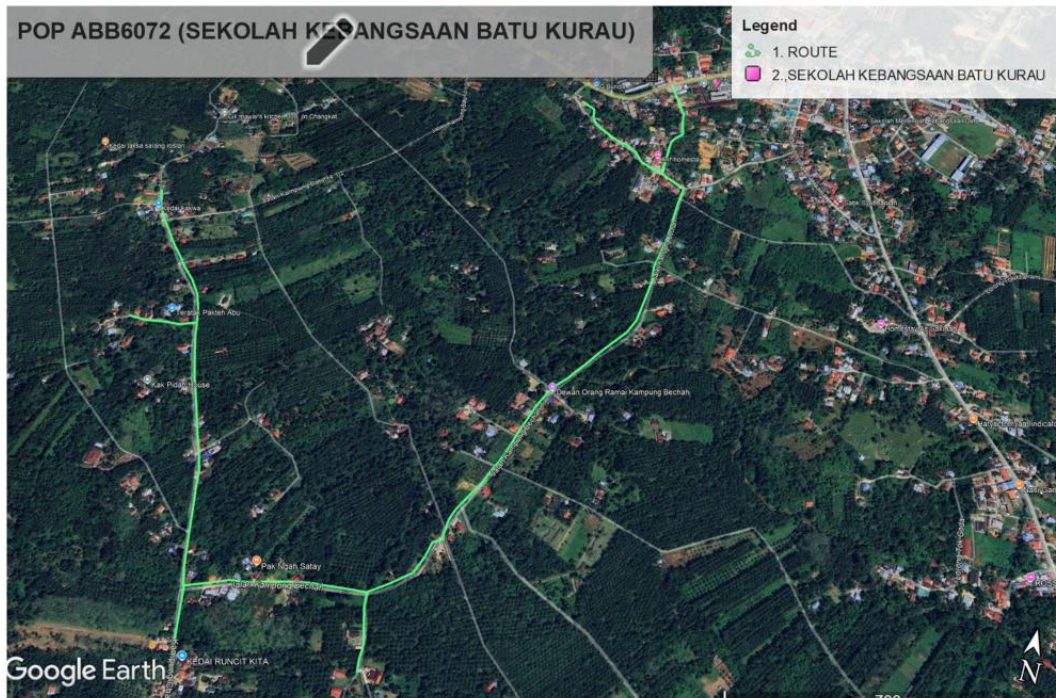
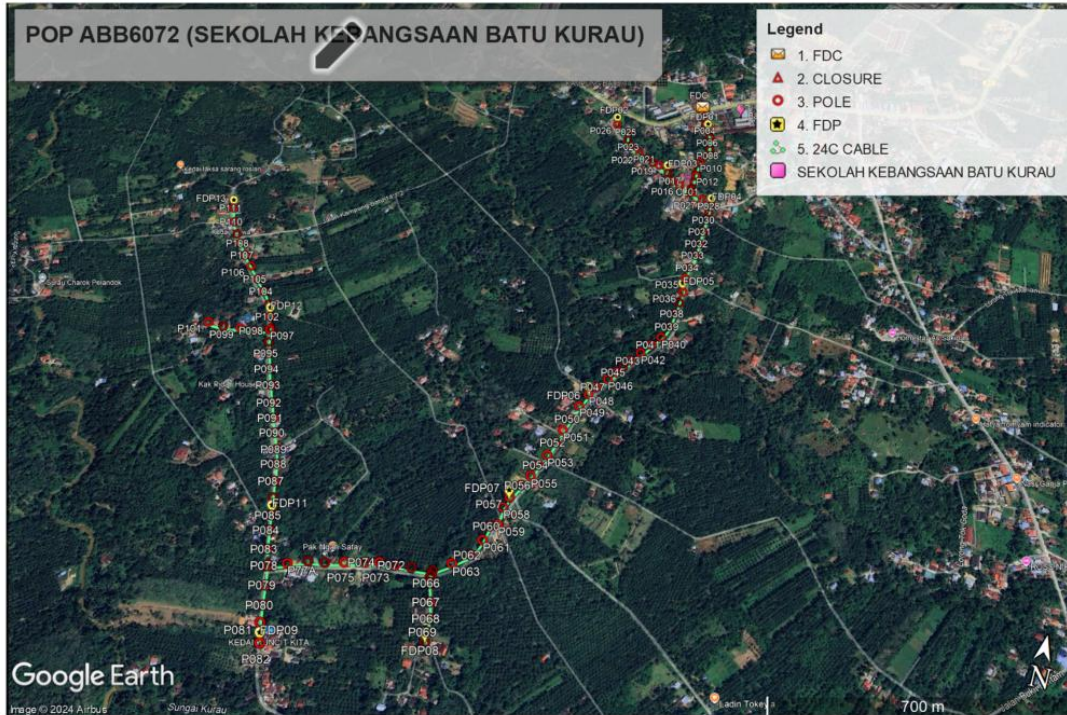
Koordinat Mula : 4.974633,100.795223

Koordinat Akhir (A) : 4.973548,100.792977

Koordinat Akhir (B) : 4.958570,100.791888

Koordinat Akhir (C) : 4.957761,100.788535

Koordinat Akhir (D) : 4.969534,100.783800





Jumlah Jarak: 4377 meter

RINGKASAN LALUAN :-

No.	Nama Laluan	Pihak Berkuasa	Jarak (m)
1.	KAMPUNG BECHAH KAMPUNG BUKIT BERTAM KAMPUNG CHANGKAT LOBAK	PDT LMS	4317
2.	SUNGAI PULAU	JPS LMS	60
Jumlah Jarak:			4377 m

RINGKASAN LAPORAN :-

Kaedah Cadangan	Jarak, m	Kedalaman, m	Unit	
Cable-Pulling			Meter	
Poles	4377	1.5	Meter	
Jumlah Jarak :		4377	Meter	
Bilangan Pit/ Manhole		Kuantiti	Unit	
Cadangan Manhole (Telekomunikasi)			Nos	
Cadangan Pit HDD			Nos	
Cadangan Pit Pipe Jacking			Nos	
Cadangan Tiang		114	Nos	
Cadangan Saiz Penggalian (Kawasan Open Cut)	Panjang, m	Lebar, m	Kedalaman, m	Unit, m ³
Carriage Way Open Cut Trenching				
Grass Verge Way Open Cut Trenching				
Cadangan Pit HDD				
Cadangan Penanaman Tiang	4377	0.6	1.5	
Cadangan Detail Manhole (Telekomunikasi)	Jenis		Nos	
Manhole				
Kelulusan Majlis Tempatan & Pihak Berkuasa	Pihak Berkuasa		Jarak	Unit, m
Jabatan Kerja Raya (JKR)				Meter
Pihak Berkuasa Tempatan (PBT)				Meter
Pejabat Daerah (PD)	PDT LMS		4317	Meter
Jabatan Pengairan Dan Saliran (JPS)	JPS LMS		60	Meter
Nota Tambahan: -				

<u>Disediakan:</u>	<u>Disemak:</u>
	
Nama: Daniel Naufal Bin Syahril Izham Jawatan: Penolong Pegawai Koridor Daerah Tarikh: 3/12/2025	Nama: Kamarul Azian Bin Kamaruzaman Jawatan: Pengurus Operasi Tarikh: 3/12/2025

GAMBAR DI TAPAK PROJEK:-



KOORDINAT MULA – CADANGAN PENANAMAN TIANG DI JALAN BUKIT SUNGAI AKAR



CADANGAN PENANAMAN TIANG DI JALAN BUKIT SUNGAI AKAR (JALAN PDT)




CADANGAN PENANAMAN TIANG DI JALAN BUKIT SUNGAI AKAR (JALAN PDT)



CADANGAN PENANAMAN TIANG MELINTASI JAMBATAN SUNGAI PULAU (JPS)



CADANGAN PENANAMAN TIANG DI JALAN KAMPUNG BECHAH (JALAN PDT)



CADANGAN PENANAMAN TIANG MELINTASI JAMBATAN SUNGAI PULAU (JPS)




CADANGAN PENANAMAN TIANG DI JALAN SUNGAI TENGAH (JALAN PDT)



CADANGAN PENANAMAN TIANG DI JALAN KAMPUNG BECHAH (JALAN PDT)



CADANGAN PENANAMAN TIANG DI JALAN CHANGKAT LOBAK (JALAN PDT)



CADANGAN PENANAMAN TIANG DI JALAN CHANGKAT LOBAK (JALAN PDT)



CADANGAN PENANAMAN TIANG DI LORONG CHE TAHIR (JALAN PDT)



KOORDINAT AKHIR – CADANGAN PENANAMAN TIANG DI JALAN CHANGKAT LOBAK (JALAN PDT)