

TAJUK PROJEK:

PROJEK PENYEDIAAN POINT OF PRESENCE (POP) FASA 2 HAB INFRASTUKTUR GENTIAN OPTIK BERHAMPIRAN DENGAN SEKOLAH, PREMIS KERAJAAN DAN KOMUNITI SEKITARNYA OLEH KEMENTERIAN KOMUNIKASI (ZON UTARA - PERAK & KEDAH) SERAHAN DOKUMEN LENGKAP BAGI PERMOHONAN KELULUSAN IZIN LALU ABA8202 – SEKOLAH KEBANGSAAN BALUN BIDAI

LAPORAN LAWATAN TAPAK AWALAN

**KORIDOR
UTILITI**
DARUL RIDZUAN



| | |
|--------------------------|-----------------------------------|
| NO. RUJUKAN FAIL: | KUDR/KACP/A/05/25/0471 |
| TARIKH LAWATAN: | 20 JUN 2025 |
| DISEDIAKAN OLEH: | AFIZAL SYAMIM BIN ABD AZIZ |

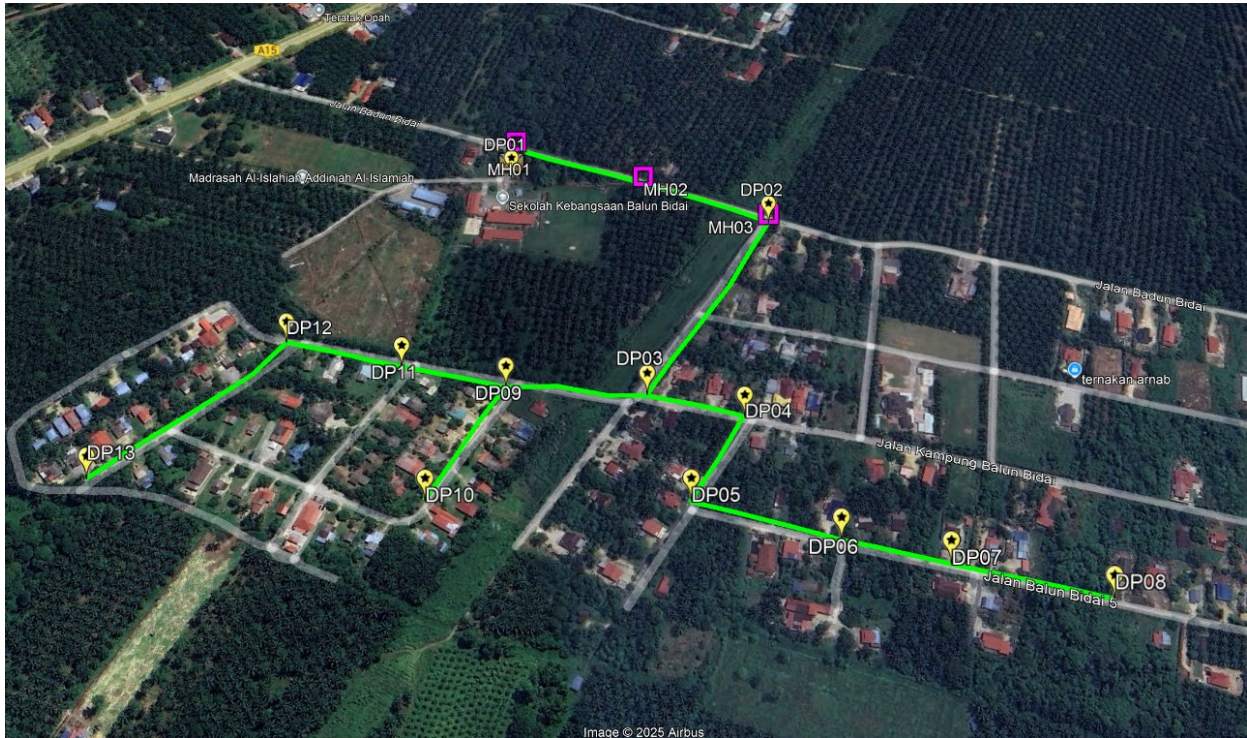
LOKASI PROJEK (GOOGLE MAPS):-

Koordinat Mula: **4.220796,100.992299**

Koordinat Akhir: **4.217688,100.990697**

Koordinat Akhir: **4.218649,100.988324**

Koordinat Akhir: **4.215349,100.995255**





Jumlah Jarak: 1687-meter

RINGKASAN LALUAN:-

| No. | Nama Laluan | Pihak Berkuasa | Jarak (m) |
|----------------------|--------------------------|----------------|---------------|
| 1. | JALAN BALUN BIDAI (A140) | JKR | 262 |
| 2. | KAMPUNG BALUN BIDAI | PDT | 1425 |
| 3. | | | |
| 4. | | | |
| 5. | | | |
| Jumlah Jarak: | | | 1687-m |


RINGKASAN LAPORAN:-

| Kaedah Cadangan | Jarak, m | Kedalaman, m | Unit | |
|---|-----------------------|---------------------|---------------------|----------------------------|
| Horizontal Directional Drilling (HDD) | 261 | 4 | Meter | |
| Open Cut Trenching (Carriage Way) | | | Meter | |
| Open Cut Trenching (Grass Verge Way) | 2 | 1.5 | Meter | |
| Poles | 1424 | 1.5 | Meter | |
| Jumlah Jarak | | 1687 | Meter | |
| Bilangan Tiang/ Manhole | | Kuantiti | Unit | |
| Cadangan Manhole (Telekomunikasi) | | 3 | Nos | |
| Cadangan Penanaman Tiang | | 36 | Nos | |
| Cadangan Manhole | | | Nos | |
| Cadangan Saiz Penggalian (Kawasan Open Cut) | Panjang, m | Lebar, m | Kedalaman, m | Unit, m³ |
| Open Cut Trenching (GV) | 1 | 0.6 | 1.5 | 0.9 |
| Cadangan Manhole HDD | 1.2 | 0.9 | 1.2 | 1.296 |
| Cadangan Pit HDD | | | | |
| Cadangan Detail Manhole | Jenis | | Nos | |
| Manhole | JRC7/JB30 | | 3 | |
| Kelulusan Majlis Tempatan & Pihak Berkuasa | Pihak Berkuasa | Jarak | Unit, m | |
| Jabatan Kerja Raya (JKR) | JKR Perak Tengah | 262 | m | |
| Pihak Berkuasa Tempatan (PBT) | | | | |
| Pejabat Daerah (PD) | PDT Kampong Gajah | 1425 | m | |
| Jabatan Pengairan Dan Saliran (JPS) | | | | |
| Lain-Lain / Tanah Persendirian | | | | |
| Nota Tambahan: - | | | | |
| <ol style="list-style-type: none"> 1. Hasil lawatan mendapati kerja-kerja korekan menggunakan kaedah korekan terbuka (GV), HDD dan OH sepanjang 1687-meter. 2. Pihak pemohon perlu mengikut semua syarat-syarat yang ditetapkan oleh PBM. | | | | |


| Disediakan: | Disemak: |
|--|---|
|  |  |
| Nama: Afizal Syamim B. Abd Aziz Jawatan: Penolong Pegawai Koridor Daerah Tarikh: 20/06/2025 | Nama: Kamarul Azian Kamaruzaman Jawatan: Pengurus Operasi Tarikh: 20/06/2025 |




GAMBAR DI TAPAK PROJEK:-



JALAN PERSENDIRIAN/JALAN SEKOLAH




JALAN BALUN BIDAI (A140)




Friday, June 20, 2025 12:31:36
4.219193N 100.993918E
A15
Kampung Changkat Rambai
Kampung Gajah
Perak
Index number: 26

LALUAN CADANGAN BAGI KERJA PENANAMAN TIANG




Friday, June 20, 2025 12:32:46
4.219193N 100.991508E
OH
4599 Jalan Balun Bidai 5
Kampung Gajah
Perak
Index number: 28

LALUAN CADANGAN BAGI KERJA PENANAMAN TIANG




LALUAN CADANGAN BAGI KERJA PENANAMAN TIANG



LALUAN CADANGAN BAGI KERJA PENANAMAN TIANG



LALUAN CADANGAN BAGI KERJA PENANAMAN TIANG



LALUAN CADANGAN BAGI KERJA PENANAMAN TIANG