

TAJUK PROJEK:

**PROJEK PENYEDIAAN POINT OF PRESENCE (POP) FASA 2
HAB INFRASTUKTUR GENTIAN OPTIK BERHAMPIRAN
DENGAN SEKOLAH, PREMIS KERAJAAN DAN KOMUNITI
SEKITARNYA OLEH KEMENTERIAN KOMUNIKASI (ZON
UTARA – PERAK & KEDAH) SERAHAN DOKUMEN
LENGKAP BAGI PERMOHONAN KELULUSAN IZIN LALU
AEA4083 – SEKOLAH MENENGAH KEBANGSAAN
TEMENGGONG**

LAPORAN LAWATAN TAPAK AWALAN

**KORIDOR
UTILITI**
DARUL RIDZUAN



NO. RUJUKAN FAIL:	KUDR/KACP/A/05/25/0576
TARIKH LAWATAN:	9 JULAI 2025
DISEDIAKAN OLEH:	MUHAMMAD FARIS FIKRI NORMAN PUTERA BIN AZMAN

LOKASI PROJEK (GOOGLE MAPS)

Koordinat Mula : 4.881959,100.905078

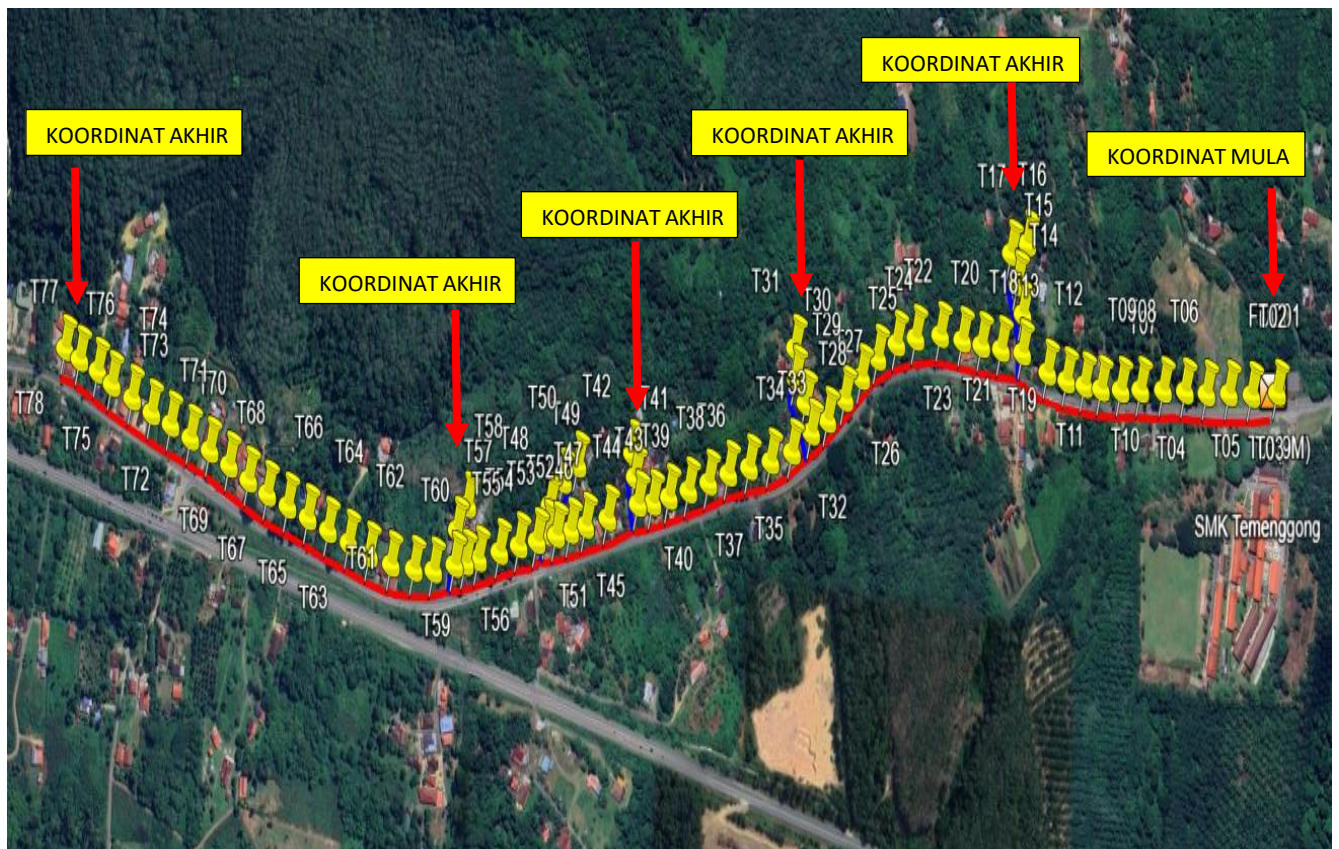
Koordinat Akhir : 4.885625,100.905961

Koordinat Akhir : 4.888876,100.904779

Koordinat Akhir : 4.891170,100.903813

Koordinat Akhir : 4.893545,100.903187

Koordinat Akhir : 4.899471,100.903853

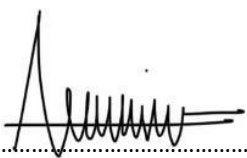



Jumlah Jarak : 2,422 METER

RINGKASAN LALUAN :-

No.	Nama Laluan	Pihak Berkuasa	Jarak (m)
1.	JALAN LAMA PEKAN KATI (A011)	JKR KUALA KANGSAR	2015
2.	JALAN KG CHUAR HILIR	PDT KUALA KANGSAR	129
3.	JALAN KG CHUAR HILIR	PDT KUALA KANGSAR	79
4.	JALAN KG CHUAR HILIR	PDT KUALA KANGSAR	53
5.	JALAN SURAU	PDT KUALA KANGSAR	81
7.	JALAN KG CHUAR HILIR	PDT KUALA KANGSAR	65
6.			
Jumlah Jarak :			2,422 meter

RINGKASAN LAPORAN:-

Kaedah Cadangan		Jarak, m	Kedalaman, m	Unit	
Horizontal Directional Drilling (HDD)		38	3	Meter	
Pipe Jacking				Meter	
Open Cut Trenching (Carriage Way)				Meter	
Open Cut Trenching (Grass Verge Way)		6	1.5	Meter	
Jumlah Jarak :			44	Meter	
Bilangan Pit/ Manhole			Kuantiti	Unit	
Cadangan Manhole (Telekomunikasi)			2	Nos	
Cadangan Pit HDD				Nos	
Cadangan Pit Pipe Jacking				Nos	
Cadangan Saiz Penggalian (Kawasan Open Cut)		Panjang, m	Lebar, m	Kedalaman, m	Unit, m ³
Carriage Way Open Cut Trenching					
Grass Verge Way Open Cut Trenching		3	0.6	1.5	2.7
Cadangan Pit HDD					
Cadangan Pit Pipe Jacking					
Lain- Lain		Jenis		Nos	
Penanaman Tiang				78	
Kelulusan Majlis Tempatan & Pihak Berkuasa		Pihak Berkuasa		Jarak	Unit, m
Jabatan Kerja Raya (JKR)		JKR KUALA KANGSAR		2015	Meter
Pihak Berkuasa Tempatan (PBT)					Meter
Pejabat Daerah (PD)		PDT KUALA KANGSAR		407	Meter
Jabatan Pengairan Dan Saliran (JPS)					Meter
Lain-Lain / Tanah Persendirian					Meter
Nota Tambahan:					
Disediakan:			Disemak:		
 Nama: MUHAMMAD FARIS FIKRI NORMAN PUTERA Jawatan: Penolong Pegawai Koridor Daerah Tarikh: 9/7/2025			 Nama: EN KAMARUL AZIAN BIN KAMARUZAMAN Jawatan: Pengurus Operasi Tarikh:		

GAMBAR DI TAPAK PROJEK:-




LOKASI DI HADAPAN SMK TEMENGGONG JALAN LAMA PEKAN KATI (A011)




LOKASI DI HADAPAN SMK TEMENGGONG



LOKASI DI JALAN LAMA PEKAN KATI (A011)



LOKASI DI JALAN LAMA PEKAN KATI (A011)



LOKASI DI SIMPANG MASUK KE JALAN KG CHUAR HILIR



LOKASI DI JALAN LAMA PEKAN KATI (A011)



LOKASI DI JALAN KG CHUAR HILIR



LOKASI DI JALAN KG CHUAR HILIR



LOKASI DI JALAN SURAU



LOKASI DI JALAN LAMA PEKAN KATI (A011)