

**TAJUK PROJEK:**

PROJEK PENYEDIAAN POINT OF PRESENCE (POP) FASA 2 HAB INFRASTUKTUR GENTIAN OPTIK BERHAMPIRAN DENGAN SEKOLAH, PREMIS KERAJAAN DAN KOMUNITI SEKITARNYA OLEH KEMENTERIAN KOMUNIKASI (ZON UTARA – PERAK & KEDAH) SERAHAN DOKUMEN LENGKAP BAGI PERMOHONAN KELULUSAN IZIN LALU (ARA9001 – SBPI GOPENG, KOTA IPOH)

# LAPORAN LAWATAN TAPAK AWALAN

**KORIDOR  
UTILITI**  
DARUL RIDZUAN



<b>NO. RUJUKAN FAIL:</b>	<b>KUDR/KACP/A/05/25/0557</b>
<b>TARIKH LAWATAN:</b>	<b>13 JUN 2025</b>
<b>DISEDIAKAN OLEH:</b>	<b>SITI NOR AMANINA BINTI RAMLI</b>

LOKASI PROJEK (GOOGLE MAPS) :-

Koordinat Mula: **4.443471,101.134435**  
Koordinat Akhir: **4.444645,101.136392**



**Jumlah Jarak: 1522 meter**



**(berdasarkan Pelan Izin Lalu-Pindaan 01)**

**RINGKASAN LALUAN :-**

No.	Nama Laluan	Pihak Berkuasa	Jarak (m)
1.	Jalan Kota Baharu (A110)	JKR Kampar	176
2.	Jalan Gopeng Perdana 1	MDKpr	1346
3.	Jalan Gopeng Perdana 3	MDKpr	
4.	Jalan Gopeng Perdana 2	MDKpr	
5.	Jalan Gopeng Perdana 4	MDKpr	
6.	Jalan Gopeng Perdana 5	MDKpr	
7.	Jalan Gopeng Perdana 6	MDKpr	
8.	Jalan Gopeng Perdana 7	MDKpr	
9.	Jalan Gopeng Perdana 9	MDKpr	
10.	Jalan Gopeng Perdana 10	MDKpr	
<b>Jumlah Jarak:</b>			<b>1522 m</b>

**RINGKASAN LAPORAN:-**

Kaedah Cadangan	Jarak, m	Kedalaman, m	Unit	
Horizontal Directional Drilling (HDD)	170	4	Meter	
Pipe Jacking			Meter	
Open Cut Trenching (Carriage Way)			Meter	
Open Cut Trenching (Grass Verge Way)			Meter	
<b>Jumlah Jarak :</b>			Meter	
Bilangan Pit/ Manhole			Unit	
Cadangan Manhole (Telekomunikasi)			Nos	
Cadangan Pit HDD			2 Nos	
Cadangan Pit Pipe Jacking			Nos	
Cadangan Saiz Penggalian (Kawasan Open Cut )	Panjang, m	Lebar, m	Kedalaman, m	Unit, m <sup>3</sup>
Carriage Way Open Cut Trenching				
Grass Verge Way Open Cut Trenching				
Cadangan Pit HDD	1	1	4	4
Cadangan Pit Pipe Jacking				
Lain-lain	Jenis		Nos	
Penanaman Tiang	Konkrit 7.5 m		54	
Kelulusan Majlis Tempatan & Pihak Berkuasa	Pihak Berkuasa		Jarak	Unit, m
Jabatan Kerja Raya (JKR)	JKR KAMPAR		176	Meter
Pihak Berkuasa Tempatan (PBT)	MD KAMPAR		1346	Meter
Pejabat Daerah (PD)				Meter
Jabatan Pengairan Dan Saliran (JPS)				Meter
Lain-Lain / Tanah Persendirian	PRIV		201	Meter
<b>Nota Tambahan: -</b>				
1) Kaedah HDD bagi jalan JKR (Jalan Kota Baharu) - crossing road 2) Minta pindaan TP dari pemohon 3) Cadangan penanaman tiang konkrit 9 meter/ <i>extension pole</i> di kawasan <i>crossing</i> .				

Disediakan:	Disemak:
	
Nama: Siti Nor Amanina Binti Ramli Jawatan: Pegawai Koridor Daerah Tarikh: 22/07/2025	Nama: Kamarul Azlan Bin Kamaruzaman Jawatan: Pengurus Operasi Tarikh: 22/07/2025


**GAMBAR DI TAPAK PROJEK :-**



**CADANGAN PENANAMAN TIANG – KAWASAN PRIVATE KMPK**



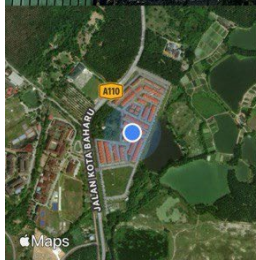
**KAEDAH HDD CROSSING JALAN KOTA BAHARU (A110)**



13 Jun 2025 at 10:35:47 AM  
N 4.442179°, E 101.135057°  
Jalan Kota Baharu  
31600 Gopeng Perak  
Malaysia  
Index number:26



13 Jun 2025 at 10:49:46 AM  
N 4.443312°, E 101.136395°  
31600 Gopeng Perak  
Malaysia  
Index number:38



**LOKASI DI TAMAN GOPENG PERDANA**



13 Jun 2025 at 10:49:58 AM  
N 4.443312°, E 101.136395°  
31600 Gopeng Perak  
Malaysia  
Index number:39

**JAJARAN PEMASANGAN UTILITI MENGIKUT TIANG TNB SEDIA ADA**



13 Jun 2025 at 10:51:54 AM  
N 4.443148°, E 101.136943°  
31600 Gopeng Perak  
Malaysia  
Index number:43



**KOORDINAT AKHIR**



**PEMERIKSAAN TAPAK BERSAMA PEMOHON DAN KONTRAKTOR**