

TAJUK PROJEK:

**PROJEK PENYEDIAAN POINT OF PRESENCE (POP) FASA 2
HAB INFRASTUKTUR GENTIAN OPTIK BERHAMPIRAN
DENGAN SEKOLAH, PREMIS KERAJAAN DAN KOMUNITI
SEKITARNYA OLEH KEMENTERIAN KOMUNIKASI (ZON
UTARA – PERAK & KEDAH) SERAHAN DOKUMEN
LENGKAP BAGI PERMOHONAN KELULUSAN IZIN LALU
ABA4029 – SEKOLAH KEBANGSAAN LANEH**

LAPORAN LAWATAN TAPAK AWALAN

**KORIDOR
UTILITI**
DARUL RIDZUAN



NO. RUJUKAN FAIL:	KUDR/KACP/A/05/25/0503
TARIKH LAWATAN:	9 JULAI 2025
DISEDIAKAN OLEH:	MUHAMMAD FARIS FIKRI NORMAN PUTERA BIN AZMAN

LOKASI PROJEK (GOOGLE MAPS)

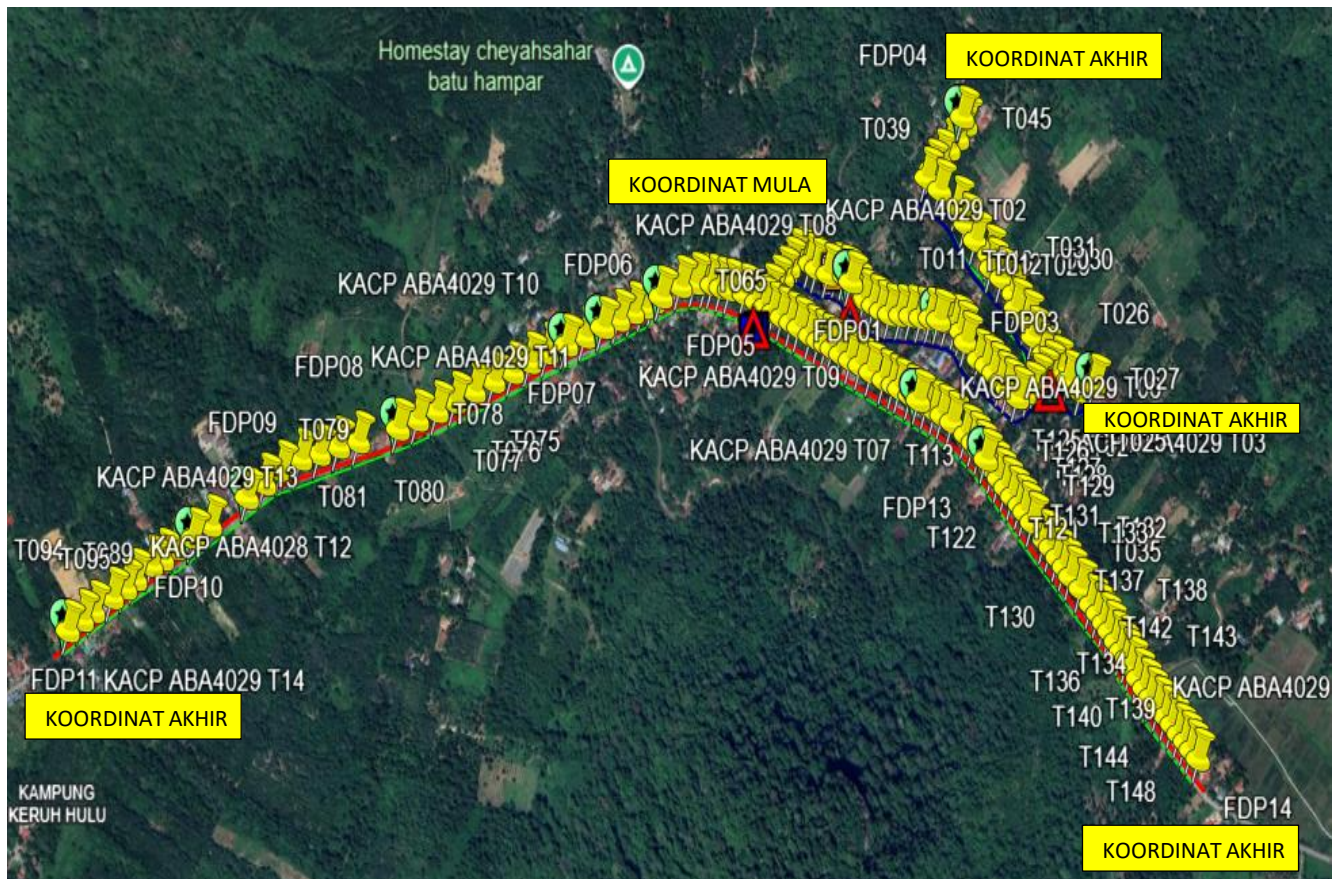
Koordinat Mula : 4.824997,100.859357

Koordinat Akhir : 4.825872,100.865020

Koordinat Akhir : 4.828665,100.860357

Koordinat Akhir : 4.811967,100.847404

Koordinat Akhir : 4.821283,100.869949

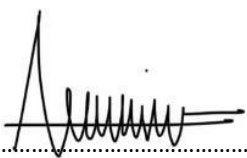



Jumlah Jarak : 4814 METER

RINGKASAN LALUAN :-

No.	Nama Laluan	Pihak Berkuasa	Jarak (m)
1.	JALAN PADANG RENGAS - LUBUK MERBAU (A107)	JKR KUALA KANGSAR	3159
2.	JALAN KAMPUNG LANEH	PDT KUALA KANGSAR	1571
3.	JALAN JPS (JAMBATAN)	JPS KUALA KANGSAR	84
4.			
5.			
7.			
6.			
Jumlah Jarak :			4,814 meter

RINGKASAN LAPORAN:-

Kaedah Cadangan		Jarak, m	Kedalaman, m	Unit	
Horizontal Directional Drilling (HDD)		13	3	Meter	
Pipe Jacking				Meter	
Open Cut Trenching (Carriage Way)				Meter	
Open Cut Trenching (Grass Verge Way)		6	1.5	Meter	
Jumlah Jarak :			19	Meter	
Bilangan Pit/ Manhole			Kuantiti	Unit	
Cadangan Manhole (Telekomunikasi)			2	Nos	
Cadangan Pit HDD				Nos	
Cadangan Pit Pipe Jacking				Nos	
Cadangan Saiz Penggalian (Kawasan Open Cut)		Panjang, m	Lebar, m	Kedalaman, m	Unit, m ³
Carriage Way Open Cut Trenching					
Grass Verge Way Open Cut Trenching		6	0.6	1.5	14.58
Cadangan Pit HDD					
Cadangan Pit Pipe Jacking					
Lain- Lain		Jenis		Nos	
Penanaman Tiang				160	
Kelulusan Majlis Tempatan & Pihak Berkuasa		Pihak Berkuasa		Jarak	Unit, m
Jabatan Kerja Raya (JKR)		JKR KUALA KANGSAR		3159	Meter
Pihak Berkuasa Tempatan (PBT)					Meter
Pejabat Daerah (PD)		PDT KUALA KANGSAR		1571	Meter
Jabatan Pengairan Dan Saliran (JPS)		JPS KUALA KANGSAR		84	Meter
Lain-Lain / Tanah Persendirian					Meter
Nota Tambahan:					
Disediakan:			Disemak:		
 Nama: MUHAMMAD FARIS FIKRI NORMAN PUTERA Jawatan: Penolong Pegawai Koridor Daerah Tarikh: 9/7/2025			 Nama: EN KAMARUL AZIAN BIN KAMARUZAMAN Jawatan: Pengurus Operasi Tarikh:		

GAMBAR DI TAPAK PROJEK:-



LOKASI DI HADAPAN SK LANEH



LOKASI DI JALAN PDG RENGAS-LUBOK MERBAU (A107)



LOKASI DI JALAN HAJI ALANG AHMAD



LOKASI DI JALAN HAJI ALANG AHMAD



LOKASI DI JALAN HAJI JAMALUDDIN



LOKASI DI JALAN HAJI RAMLI



LOKASI DI JALAN HAJI RAZMAN



LOKASI DI JALAN PDG RENGAS-LUBOK MERBAU (A107)



LOKASI DI JALAN PDG RENGAS-LUBOK MERBAU (A107)



LOKASI DI JALAN PDG RENGAS-LUBOK MERBAU (A107)



LOKASI DI JALAN PDG RENGAS-LUBOK MERBAU (A107)