

**TAJUK PROJEK:**

MEMOHON KEBENARAN DAN KELULUSAN PERMIT PENGOREKAN RIZAB JALAN UNTUK TUJUAN PEMASANGAN INFRASTRUKTUR TELEKOMUNIKASI DI DALAM KAWASAN MAJLIS PERBANDARAN TAIPING, PERAK. LOKASI: JALAN MASJID DAN LORONG AM 19,11,15,16,17,20,21. KAEDAH PENGOREKAN: TANAM TIANG (95 UNIT), MICROTRENCHING (4M), LURANG BAHARU (2 UNIT).

# LAPORAN LAWATAN TAPAK AWALAN

**KORIDOR  
UTILITI**  
DARUL RIDZUAN

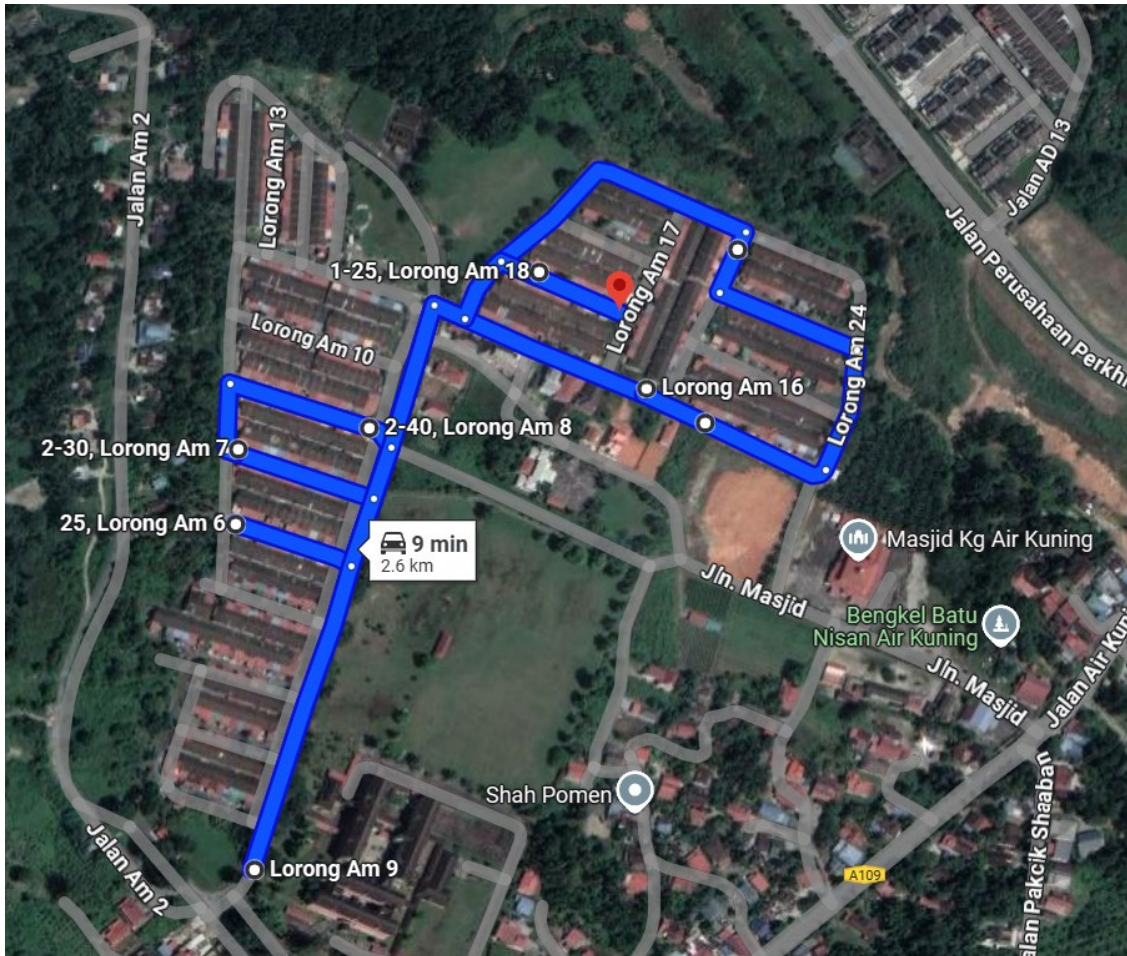


<b>NO. RUJUKAN FAIL:</b>	<b>KUDR/TTDC/A/03/25/0254</b>
<b>TARIKH LAWATAN:</b>	<b>09 APRIL 2025</b>
<b>DISEDIAKAN OLEH:</b>	<b>SYAZWANI BINTI NORHISAM</b>

**LOKASI PROJEK (GOOGLE MAPS) :-**

Koordinat Mula: 4.806028, 100.737263

Koordinat Akhir: 4.804918, 100.735206





**Jumlah Jarak: 2740 meter**

**RINGKASAN LALUAN :-**

No.	Nama Laluan	Pihak Berkuasa	Jarak (m)
1.	LORONG AM	MPT	2122
2.	JALAN AM 1	MPT	753
3.			
4.			
5.			
6.			
Jumlah Jarak:			2875 m

**RINGKASAN LAPORAN :-**

<b>Kaedah Cadangan</b>	<b>Jarak, m</b>	<b>Kedalaman, m</b>	<b>Unit</b>	
Horizontal Directional Drilling (HDD)	753	4.0	Meter	
Pipe Jacking			Meter	
Open Cut Trenching (Carriage Way)	6	1.5	Meter	
Open Cut Trenching (Grass Verge Way)			Meter	
Cable-Pulling			Meter	
Poles	2116	1.5	Meter	
<b>Jumlah Jarak :</b>		2875	Meter	
<b>Bilangan Pit/ Manhole</b>		<b>Kuantiti</b>	<b>Unit</b>	
Cadangan Manhole (Telekomunikasi)		2	Nos	
Cadangan Pit HDD			Nos	
Cadangan Pit Pipe Jacking			Nos	
Cadangan Penanaman Tiang		80	Nos	
<b>Cadangan Saiz Penggalian (Kawasan Open Cut)</b>	<b>Panjang, m</b>	<b>Lebar, m</b>	<b>Kedalaman, m</b>	<b>Unit, m<sup>3</sup></b>
Carriage Way Open Cut Trenching				
Grass Verge Way Open Cut Trenching				
Cadangan Pit HDD	1.5	1.5	1.0	2.25
Cadangan Penanaman Tiang	80	0.6	1.5	
<b>Cadangan Detail Manhole (Telekomunikasi)</b>	<b>Jenis</b>		<b>Nos</b>	
Manhole	JRC 7		2	
<b>Kelulusan Majlis Tempatan &amp; Pihak Berkuasa</b>	<b>Pihak Berkuasa</b>		<b>Jarak</b>	<b>Unit, m</b>
Jabatan Kerja Raya (JKR)				Meter
Pihak Berkuasa Tempatan (PBT)	MPT		2875	Meter
Pejabat Daerah (PD)				Meter
Jabatan Pengairan Dan Saliran (JPS)				Meter
<b>Nota Tambahan: -</b>				

<b><u>Disediakan:</u></b>	<b><u>Disemak:</u></b>
	
Nama: <b>Syazwani Binti Norhisam</b> Jawatan: <b>Pegawai Koridor Daerah</b> Tarikh: <b>09/04/2025</b>	Nama: <b>Kamarul Azian Bin Kamaruzaman</b> Jawatan: <b>Pengurus Operasi</b> Tarikh: <b>09/04/2025</b>

**GAMBAR DI TAPAK PROJEK:-**



**CADANGAN LALUAN HDD – LORONG AM**





**CADANGAN LALUAN PENANAMAN TIANG – JAJARAN SEBELAH KANAN**



**CADANGAN LALUAN PENANAMAN TIANG – JAJARAN SEBELAH KANAN**



**CADANGAN LALUAN PENANAMAN TIANG – JAJARAN SEBELAH KANAN**



**CADANGAN LALUAN PENANAMAN TIANG – JAJARAN SEBELAH KANAN**



**CADANGAN LALUAN PENANAMAN TIANG – JAJARAN SEBELAH KIRI**



**CADANGAN LALUAN PENANAMAN TIANG – JAJARAN SEBELAH KIRI**