

TAJUK PROJEK:

**MSVT MERENTANG KABEL 3CX2 40MMP XLPE
DARI PE VCB MIMET KE PATOD KG BHARU (D-SIT-
S20-4544)**

**LAPORAN LAWATAN TAPAK
AWALAN**

**KORIDOR
UTILITI**
DARUL RIDZUAN

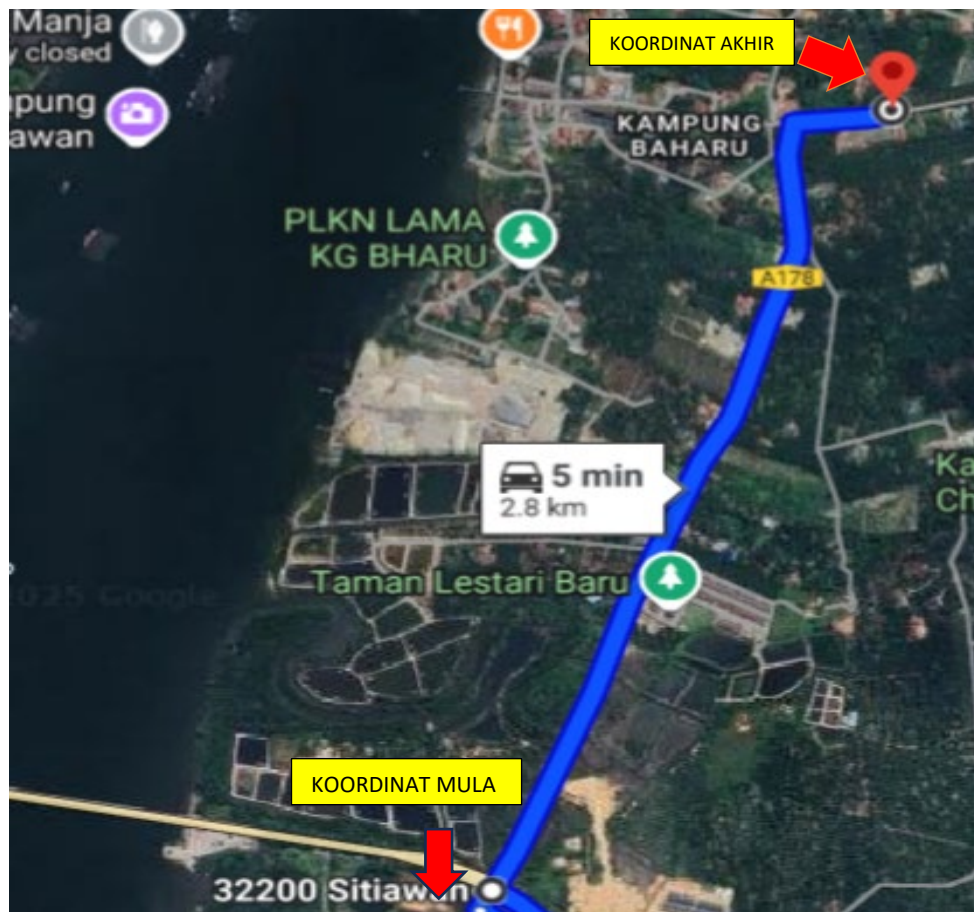


NO. RUJUKAN FAIL:	KUDR/TNBB/A/02/25/0126
TARIKH LAWATAN:	28 FEBRUARI 2025
DISEDIAKAN OLEH:	ZULKIFLI BIN MAT ISA

LOKASI PROJEK (GOOGLE MAPS)

Koordinat Mula : **4.278782,100.668853**

Koordinat Akhir : **4.293846,100.675396**





Jumlah Jarak: 1939METER


RINGKASAN LALUAN :-

No.	Nama Laluan	Pihak Berkuasa	Jarak (m)
1.	JALAN KAMPUNG BARU	JKR MANJUNG	1939
2.			
3.			
4.			
5.			
Jumlah Jarak:			1939meter

RINGKASAN LAPORAN:-

Kaedah Cadangan		Jarak, m	Kedalaman, m	Unit	
Horizontal Directional Drilling (HDD)		1939	4	Meter	
Pipe Jacking				Meter	
Open Cut Trenching (Carriage Way)				Meter	
Open Cut Trenching (Grass Verge Way)				Meter	
Jumlah Jarak :		1939		Meter	
Bilangan Pit/ Manhole			Kuantiti	Unit	
Cadangan Manhole (Telekomunikasi)				Nos	
Cadangan Pit HDD				Nos	
Cadangan Pit Pipe Jacking				Nos	
Cadangan Saiz Penggalian (Kawasan Open Cut)		Panjang, m	Lebar, m	Kedalaman, m	Unit, m ³
Carriage Way Open Cut Trenching					
Grass Verge Way Open Cut Trenching					
Cadangan Pit HDD		9	0.6	4	
Cadangan Pit Pipe Jacking					
Cadangan Detail Manhole (Telekomunikasi)		Jenis		Nos	
Manhole					
Kelulusan Majlis Tempatan & Pihak Berkuasa		Pihak Berkuasa	Jarak	Unit, m	
Jabatan Kerja Raya (JKR)		MANJUNG	1939	Meter	
Pihak Berkuasa Tempatan (PBT)				Meter	
Pejabat Daerah (PD)				Meter	
Jabatan Pengairan Dan Saliran (JPS)				Meter	
Lain-Lain / Tanah Persendirian				Meter	
Nota Tambahan:					
Disediakan:		Disemak:			
 Nama: En. Zulkifli Bin Mat Isa Jawatan: Penolong Pegawai Koridor Daerah Tarikh: 28/2/2025		 Nama: En. Kamarul Azian Bin Kamaruzaman Jawatan: Pengurus Operasi Tarikh: 28/2/2025			

GAMBAR DI TAPAK PROJEK:-



LOKASI DI MIMET




LOKASI DI JALAN KAMPUNG BARU



LOKASI DI JALAN KAMPUNG BARU



LOKASI DI JALAN KAMPUNG BARU




LOKASI DI JALAN KAMPUNG BARU



LOKASI DI JALAN KAMPUNG BARU



LOKASI DI JALAN KAMPUNG BARU



LOKASI DI JALAN KAMPUNG BARU



LOKASI DI JALAN KAMPUNG BHARU SG WANGI



LOKASI DI PATOD KG BHARU SG WANGI



28 Feb 2025 at 09:37:48
166° S
Dinding Bypass
32000 Ayer Tawar Perak
Malaysia
Altitude:6.6meter
Speed:0.1km/h
Index number:90

LOKASI DI UNIKL MIMET