

TAJUK PROJEK:

**PROJEK PENYEDIAAN POINT OF PRESENCE (POP) FASA 2 HAB
INFRASTRUKTUR GENTIAN OPTIK BERHAMPIRAN DENGAN SEKOLAH,
PREMIS KERAJAAN DAN KOMUNITI SEKITARNYA OLEH KEMENTERIAN
KOMUNIKASI (ZON UTARA – PERAK & KEDAH) SERAHAN DOKUMEN
LENGKAP BAGI PERMOHONAN KELULUSAN IZIN LALU ABA8228
SEKOLAH KEBANGSAAN DATO' SAGOR.**

LAPORAN LAWATAN TAPAK AWALAN

**KORIDOR
UTILITI**
DARUL RIDZUAN



NO. RUJUKAN FAIL:	KUDR/KACP/A/05/25/0476
TARIKH LAWATAN:	16 JUNE 2025
DISEDIAKAN OLEH:	MUHAMMAD HELMY BIN ABD MUTALIB

LOKASI PROJEK (GOOGLE MAPS)

Koordinat Mula : 4.193915, 100.953247

Koordinat Akhir : 4.19607, 100.94868

Koordinat Akhir : 4.193185, 100.94909

Koordinat Akhir : 4.190681, 100.95238





Jumlah Jarak: 1682 METER

RINGKASAN LALUAN :-

No.	Nama Laluan	Pihak Berkuasa	Jarak (m)
1.	JALAN KG. GAJAH - TANJUNG TUALANG (A015)	JKR PERAK TENGAH	285
2.	JALAN SETIA 2	MAJLIS DAERAH PERAK TENGAH	322
3.	JALAN IMAM SAMRAN	PDT KAMPONG GAJAH	1075
Jumlah Jarak:			1682 meter

RINGKASAN LAPORAN:-

Kaedah Cadangan		Jarak, m	Kedalaman, m	Unit	
Horizontal Directional Drilling (HDD)		285	4	Meter	
Penanaman Tiang (OH)		1397	1.5	Meter	
Open Cut Trenching (Carriage Way)				Meter	
Open Cut Trenching (Grass Verge Way)				Meter	
Jumlah Jarak :			1682	Meter	
Bilangan Pit/ Manhole			Kuantiti	Unit	
Cadangan Manhole (Telekomunikasi)			5	Nos	
Cadangan Pit HDD				Nos	
Cadangan Pit Pipe Jacking				Nos	
Cadangan Penanaman Tiang			39	Nos	
Cadangan Saiz Penggalian (Kawasan Open Cut)		Panjang, m	Lebar, m	Kedalaman, m	Unit, m ³
Carriage Way Open Cut Trenching					
Grass Verge Way Open Cut Trenching		5	0.6	1.2	3.6
Cadangan Pit HDD					
Cadangan Pit Pipe Jacking					
Cadangan Detail Manhole (Telekomunikasi)		Jenis		Nos	
Manhole					
Kelulusan Majlis Tempatan & Pihak Berkuasa		Pihak Berkuasa		Jarak	Unit, m
Jabatan Kerja Raya (JKR)		JKR PERAK TENGAH		285	Meter
Pihak Berkuasa Tempatan (PBT)		MAJLIS DAERAH PERAK TENGAH		322	Meter
Pejabat Daerah dan Tanah (PDT)		PDT KAMPONG GAJAH		1075	Meter
Jabatan Pengairan Dan Saliran (JPS)					Meter
Lain-Lain / Tanah Persendirian					Meter
Nota Tambahan:					
Disediakan:			Disemak:		
 Nama: Muhammad Helmy Assante Bin Abd Mutalib Jawatan: Penolong Pegawai Koridor Daerah Tarikh: 16/06/2025			 Nama: En Kamarul Azian bin Kamaruzaman Jawatan: Pengurus Operasi Tarikh: 16/06/2025		



GAMBAR DI TAPAK PROJEK:-



JALAN KG. GAJAH - TANJUNG TUALANG (A015)



JALAN IMAM SAMRAN




JALAN IMAM SAMRAN




JALAN IMAM SAMRAN



JALAN IMAM SAMRAN



JALAN IMAM SAMRAN



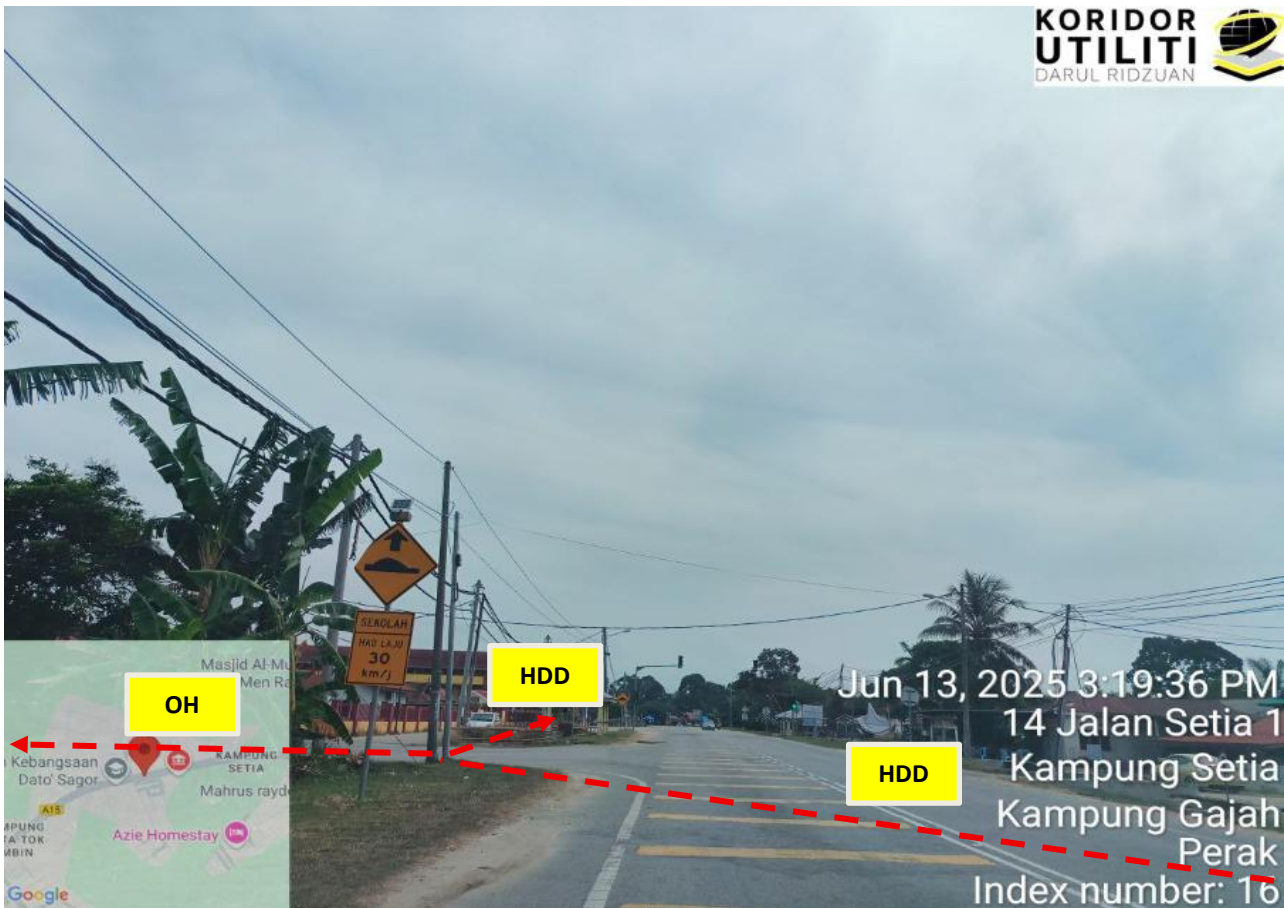
JALAN IMAM SAMRAN




JALAN KG. GAJAH - TANJUNG TUALANG (A015)



JALAN KG. GAJAH - TANJUNG TUALANG (A015)



JALAN KG. GAJAH - TANJUNG TUALANG (A015)



OH

Jun 13, 2025 3:19:50 PM
14 Jalan Setia 1
Kampung Setia
Kampung Gajah
Perak
Index number: 17

JALAN SETIA 2



OH

Jun 13, 2025 3:20:45 PM
27 Jalan Setia 2
Kampung Setia
Kampung Gajah
Perak
Index number: 18

JALAN SETIA 2