

**TAJUK PROJEK:**

PROJEK PENYEDIAAN POINT OF PRESENCE (POP) FASA 2 HAB INFRASTUKTUR GENTIAN OPTIK BERHAMPIRAN DENGAN SEKOLAH, PREMIS KERAJAAN DAN KOMUNITI SEKITARNYA OLEH KEMENTERIAN KOMUNIKASI (ZON UTARA – PERAK & KEDAH) SERAHAN DOKUMEN LENGKAP BAGI PERMOHONAN KELULUSAN IZIN LALU ABA8232 - SEKOLAH KEBANGSAAN PULAU TIGA KIRI

# LAPORAN LAWATAN TAPAK AWALAN

**KORIDOR  
UTILITI**  
DARUL RIDZUAN



<b>NO. RUJUKAN FAIL:</b>	<b>KUDR/KACP/A/05/25/0412</b>
<b>TARIKH LAWATAN:</b>	<b>18 JUN 2025</b>
<b>DISEDIAKAN OLEH:</b>	<b>MUHAMMAD HABIL BIN MUHAMMAD RAZALI</b>

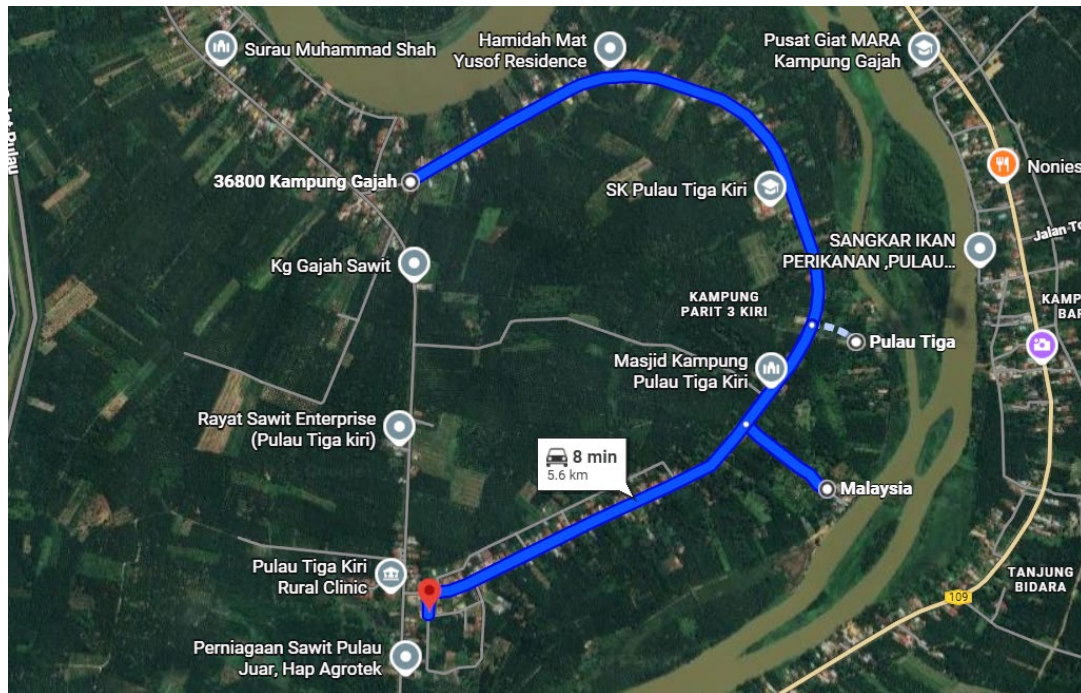
**LOKASI PROJEK (GOOGLE MAPS) :-**

Koordinat Mula: **4.225977, 100.918542**

Koordinat Akhir: **4.22155, 100.920522**

**4.217186, 100.919099**

**4.212709, 100.906614**



**Jumlah Jarak: 3916 meter**



**(jarak berdasarkan PIL)**

**RINGKASAN LALUAN :-**

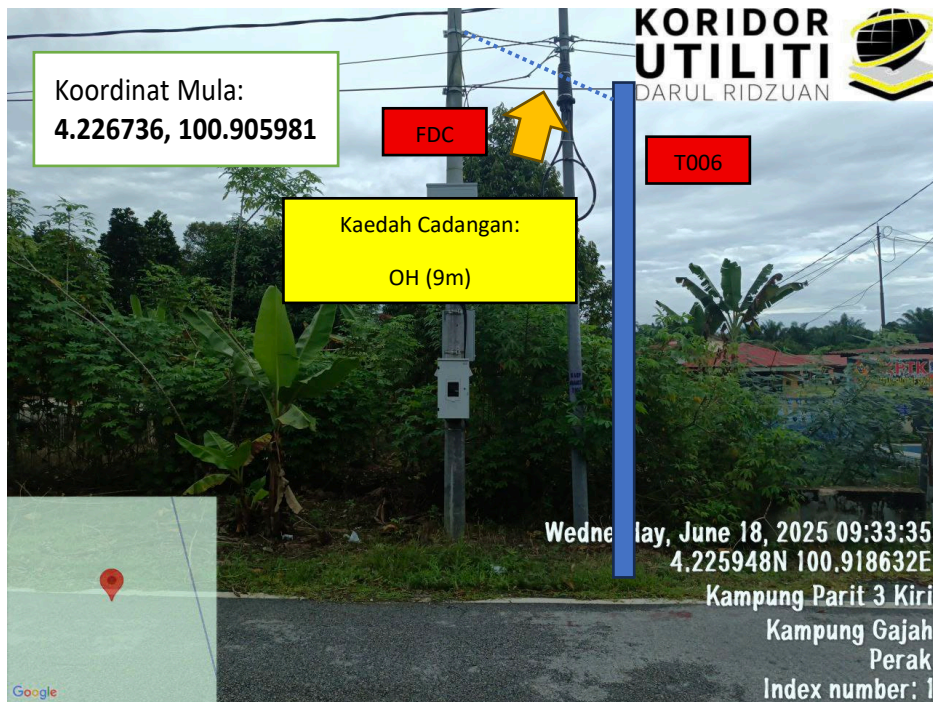
No.	Nama Laluan	Pihak Berkuasa	Jarak (m)
1.	Jalan Pulau Tiga Kiri	JKR	3426 m
2.	Kampung Teluk Saga	PDT	490 m
3.			
4.			
5.			
6.			
<b>Jumlah Jarak:</b>			<b>3916 m</b>

**RINGKASAN LAPORAN:-**

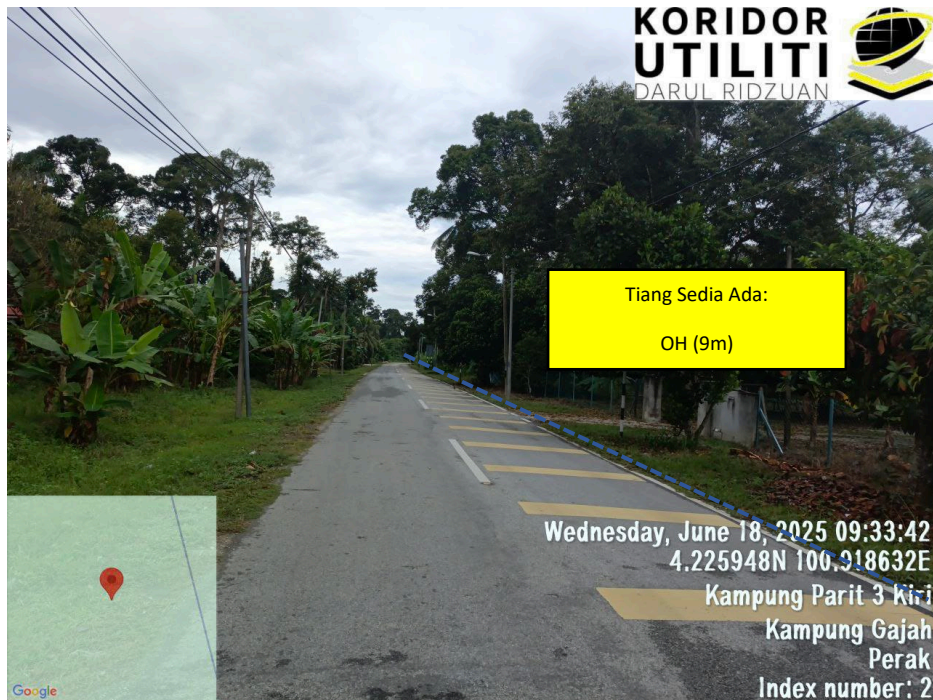
<b>Kaedah Cadangan</b>	<b>Jarak, m</b>	<b>Kedalaman, m</b>	<b>Unit</b>	
Horizontal Directional Drilling (HDD)	1695	4	Meter	
Overhead (OH)	2215	1.5	Meter	
Open Cut Trenching (Carriage Way)			Meter	
Open Cut Trenching (Grass Verge Way)	6	1.2	Meter	
<b>Jumlah Jarak :</b>		3916	Meter	
<b>Bilangan Pit/ Tiang/Manhole</b>		<b>Kuantiti</b>	<b>Unit</b>	
Cadangan Manhole (Telekomunikasi)		11	Nos	
Cadangan Tiang		47	Nos	
Cadangan Pit Pipe Jacking			Nos	
<b>Cadangan Saiz Penggalian (Kawasan Open Cut)</b>	<b>Panjang, m</b>	<b>Lebar, m</b>	<b>Kedalaman, m</b>	<b>Unit, m<sup>3</sup></b>
Carriage Way Open Cut Trenching				
Grass Verge Way Open Cut Trenching				
Cadangan Pit HDD	1.2	1.2	4.0	-
Cadangan Pit Pipe Jacking				
<b>Cadangan Detail Manhole (Telekomunikasi)</b>	<b>Jenis</b>		<b>Nos</b>	
Manhole	JRC7		11	
<b>Kelulusan Majlis Tempatan &amp; Pihak Berkuasa</b>	<b>Pihak Berkuasa</b>		<b>Jarak</b>	<b>Unit, m</b>
Jabatan Kerja Raya (JKR)	JKR Perak Tengah		3426	Meter
Pihak Berkuasa Tempatan (PBT)				Meter
Pejabat Daerah & Tanah (PDT)	PDT Perak Tengah		490	Meter
Jabatan Pengairan Dan Saliran (JPS)				Meter
Lain-Lain / Tanah Persendirian				Meter
<b>Nota Tambahan: -</b>				

<b><u>Disediakan:</u></b>	<b><u>Disemak:</u></b>
	
Nama: <b>Muhammad Habil Bin Muhammad Razali</b> Jawatan: <b>Pegawai Koridor Daerah</b> Tarikh: <b>18/06/2025</b>	Nama: <b>Kamarul Azlan Bin Kamaruzaman</b> Jawatan: <b>Pengurus Operasi</b> Tarikh: <b>18/06/2025</b>

**GAMBAR DI TAPAK PROJEK :-**



**LOKASI: Jalan Pulau Tiga Kiri**



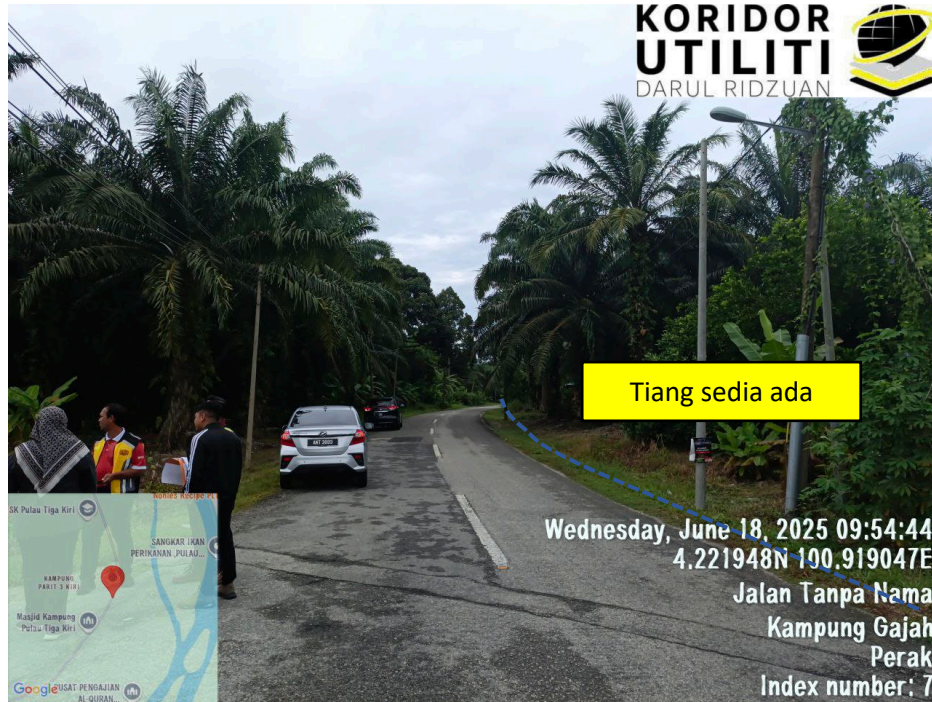
**LOKASI: Jalan Pulau Tiga Kiri**



**LOKASI: Jalan Pulau Tiga Kiri**



**LOKASI: Kampung Teluk Saga**



**LOKASI: Kampung Teluk Saga**



**LOKASI: Jalan Kampung Gajah**



**LOKASI: Jalan Kampung Gajah**



**LOKASI: Jalan Kampung Gajah**



**LOKASI: Jalan Kampung Gajah**



**LOKASI: Jalan Kampung Gajah**



**LOKASI: Jalan Kampung Gajah**



**LOKASI: Jalan Kampung Gajah**