

TAJUK PROJEK:

BEKALAN ELEKTRIK KE CADANGAN MEMBINA SEBUAH BANGUNAN KOMPLEKS 3 TINGKAT YANG MENGANDUNGI :

1 TINGKAT MEDAN SELERA 'URBAN FOOD HALL' & RUANG KOMERSIAL DI ARAS BAWAH

1 TINGKAT RUANG KOMERSIAL DI ARAS SATU

1 TINGKAT RUANG KOMERSIAL DI ARAS DUA

DI ATAS LOT 36002, BANDAR MENGLEMBU, DAERAH KINTA, PERAK DARUL RIDZUAN UNTUK TETUAN SUNPORT TRADING SDN BHD

LAPORAN LAWATAN TAPAK AWALAN

**KORIDOR
UTILITI**
DARUL RIDZUAN

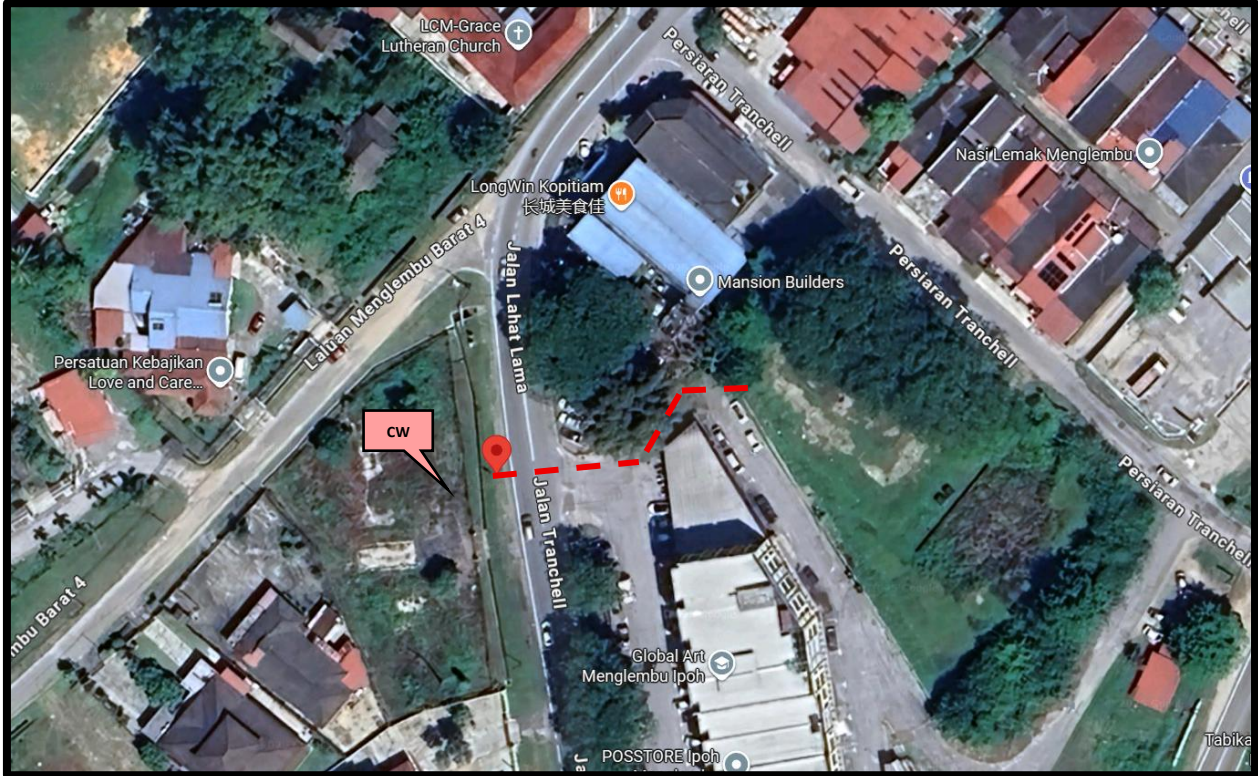


NO. RUJUKAN FAIL:	KUDR/TNBB/B/10/25/0848
TARIKH LAWATAN:	09 OKTOBER 2025
DISEDIAKAN OLEH:	AIMEE ATIKAH BINTI ZAKARIA

LOKASI PROJEK (GOOGLE MAPS) :-

Koordinat Mula: **4.562833, 101.044169**

Koordinat Akhir: **4.562999, 101.044555**





Jumlah Jarak: 51 meter

RINGKASAN LALUAN :-


No.	Nama Laluan	Pihak Berkuasa	Jarak (m)
1.	JALAN BESAR	MBI	51 m
2.	SUSURAN MENGLEMBU		
3.			
Jumlah Jarak:			51 m

RINGKASAN LAPORAN :-

Kaedah Cadangan	Jarak, m	Kedalaman, m	Unit	
Horizontal Directional Drilling (HDD)			Meter	
Penanaman Tiang			Meter	
Open Cut Trenching (Carriage Way)	51	1.5	Meter	
Open Cut Trenching (Grass Verge Way)			Meter	
Jumlah Jarak :		51	Meter	
Bilangan Pit/ Manhole		Kuantiti	Unit	
Cadangan Manhole (Telekomunikasi)			Nos	
Cadangan Pit HDD			Nos	
Penanaman Tiang			Nos	
Cadangan Saiz Penggalian (Kawasan Open Cut)	Panjang, m	Lebar, m	Kedalaman, m	Unit, m³
Carriage Way Open Cut Trenching	51	0.6	1.5	45.90
Grass Verge Way Open Cut Trenching				
Cadangan Manhole HDD				
Cadangan Pit Pipe Jacking				
Cadangan Detail Manhole (Telekomunikasi)	Jenis	Nos		
Manhole				
Kelulusan Majlis Tempatan & Pihak Berkuasa	Pihak Berkuasa	Jarak	Unit, m	
Jabatan Kerja Raya (JKR)			Meter	
Pihak Berkuasa Tempatan (PBT)	Majlis Bandaraya Ipoh	51	Meter	
Pejabat Daerah (PD)			Meter	
Jabatan Pengairan Dan Saliran (JPS)			Meter	
Lain-Lain / Tanah Persendirian			Meter	
Nota Tambahan: -				
<ol style="list-style-type: none"> 1. Lawatan tapak pada 09.10.2025 mendapati permohonan pengorekan melibatkan jarak sepanjang 51-meter menggunakan kaedah Korekan Terbuka di Jalan Berturap (CW). 2. Pelan Infrastruktur Utiliti (UDM) dan Pelan Kawalan Trafik (TCP) diperlukan bagi syarat-syarat kelulusan permit. 3. Secara keseluruhan, Pihak Berkuasa Melulus akan memberikan kebenaran setelah menyemak kesesuaian utiliti berdasarkan Pelan Infrastruktur Utiliti (UDM). 				

<u>Disediakan:</u>	<u>Disemak:</u>
	
Nama: Aimee Atikah Binti Zakaria Jawatan: Pegawai Koridor Daerah Tarikh: 10/10/2025	Nama: Kamarul Azian Kamaruzaman Jawatan: Ketua Unit Operasi Tarikh: 10/10/2025

GAMBAR DI TAPAK PROJEK :-




LOKASI KOORDINAT MULA KOREKAN TERBUKA DI JALAN BESAR



JAJARAN KOREKAN TERBUKA DI JALAN BESAR



JAJARAN KOREKAN TERBUKA DI JALAN BESAR



LOKASI KOORDINAT AKHIR KOREKAN TERBUKA DI SUSURAN MENGLEMBU



LAWATAN TAPAK AWALAN BERSAMA PEMOHON