

**BEKALAN ELEKTRIK KE LOT 2634 KAMPUNG BATU 38 1/2 KUNCI AIR  
DEGONG, 36700 LANGKAP, PERAK PER: PERMOHONAN IZIN LALU**

# **LAPORAN LAWATAN TAPAK AWALAN**

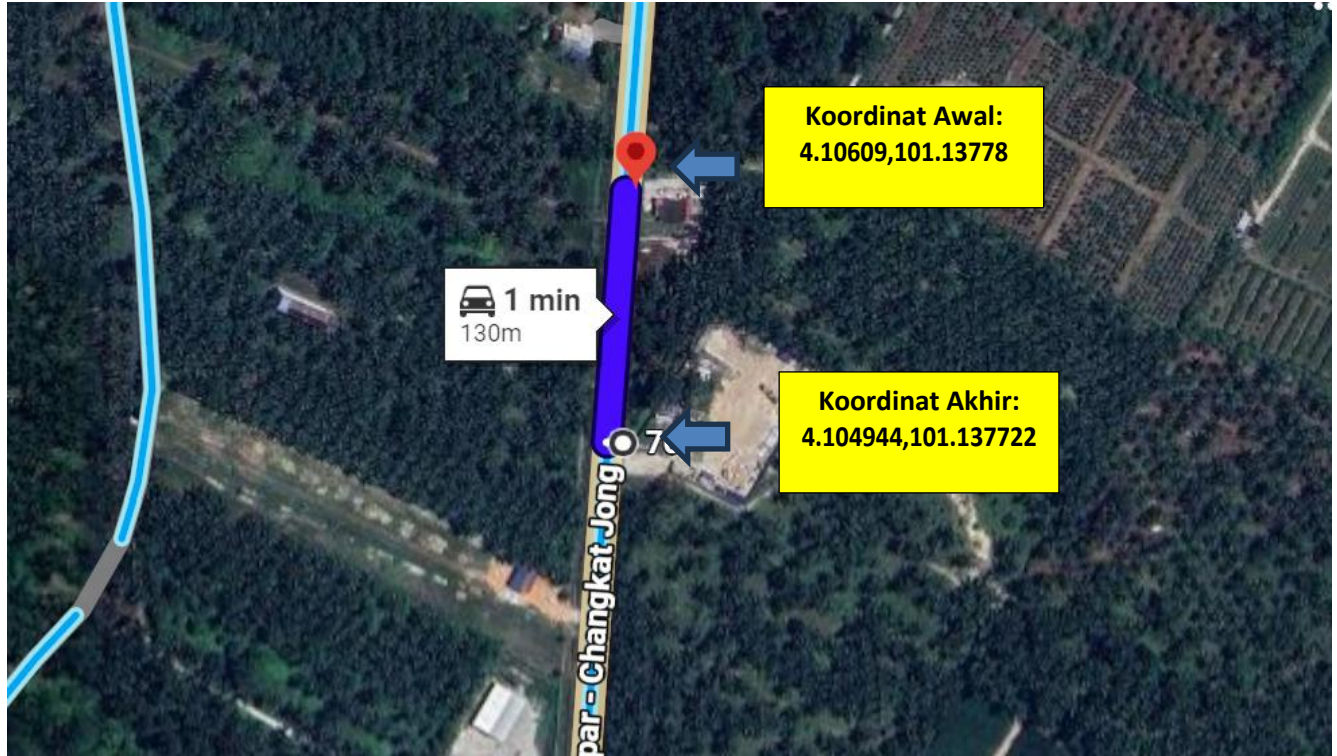
**KORIDOR  
UTILITI**  
DARUL RIDZUAN



<b>NO. RUJUKAN FAIL:</b>	<b>KUDR/TNBB/B/04/25/0373</b>
<b>TARIKH LAWATAN:</b>	<b>03/06/2025</b>
<b>DISEDIAKAN OLEH:</b>	<b>MOHD DANIAL BIN MOHD ADNAN</b>

**LOKASI PROJEK (GOOGLE MAPS) :-**

Koordinat Mula: 4.10609,101.13778  
Koordinat Akhir: 4.104944,101.137722





Jumlah Jarak: 127 meter

**RINGKASAN LALUAN :-**

No.	Nama Laluan	Pihak Berkuasa	Jarak (METER)
1.	JALAN CHANGKAT JONG – KAMPAR FT70	JKR HILIR PERAK	127 METER
2.			
3.			
4.			
5.			
6.			
<b>Jumlah Jarak:</b>			<b>127 METER</b>

**RINGKASAN LAPORAN :-**

<b>Kaedah Cadangan</b>	<b>Jarak, m</b>	<b>Kedalaman, m</b>	<b>Unit</b>	
Horizontal Directional Drilling (HDD)			Meter	
Pipe Jacking			Meter	
Open Cut Trenching (Carriage Way)			Meter	
Open Cut Trenching (Grass Verge Way)			Meter	
Penanaman Tiang	127	1.5	Meter	
<b>Jumlah Jarak :</b>		127	Meter	
<b>Bilangan Pit/ Manhole</b>		<b>Kuantiti</b>	<b>Unit</b>	
Cadangan Manhole (Telekomunikasi)			Nos	
Cadangan Pit HDD			Nos	
Cadangan Pit Pipe Jacking			Nos	
Penanaman Tiang		3	Nos	
<b>Cadangan Saiz Penggalian (Kawasan Open Cut)</b>	<b>Panjang, m</b>	<b>Lebar, m</b>	<b>Kedalaman, m</b>	<b>Unit, m<sup>3</sup></b>
Carriage Way Open Cut Trenching				
Grass Verge Way Open Cut Trenching				
Cadangan Pit HDD				
Cadangan Pit Pipe Jacking				
<b>Cadangan Detail Manhole (Telekomunikasi)</b>	<b>Jenis</b>		<b>Nos</b>	
Manhole				
<b>Kelulusan Majlis Tempatan &amp; Pihak Berkuasa</b>	<b>Pihak Berkuasa</b>	<b>Jarak</b>	<b>Unit, m</b>	
Jabatan Kerja Raya (JKR)	JKR HILIR PERAK	127	Meter	
Pihak Berkuasa Tempatan (PBT)			Meter	
Pejabat Daerah (PD)			Meter	
Jabatan Pengairan Dan Saliran (JPS)			Meter	
Lain-Lain / Tanah Persendirian			Meter	
<b>Nota Tambahan: -</b>				

<p><b>Disediakan:</b></p> 	<p><b>Disemak:</b></p> 
<p>Nama: <b>Mohd Danial Bin Mohd Adnan</b> Jawatan: <b>Penolong Pegawai Koridor Daerah</b> Tarikh: <b>05/05/2026</b></p>	<p>Nama: <b>Kamarul Azian Kamaruzaman</b> Jawatan: <b>Pengurus Operasi</b> Tarikh: <b>05/05/2026</b></p>

**Gambar di tapak projek:**




**TENAGA NASIONAL BERHAD**  
CONTRACT REFERENCE: 2023  
04, 1100, KAMPUNG BERHAD  
SAFETY PERFORMANCE GRADING

Contractor	Risk Rating	Audit Date
0017 (KORIDOR) Sdn. Bhd.		
0017 (KORIDOR) Sdn. Bhd.		

Project Start Date: 17/01/2024  
No. of Day Project Enclosed without Accident: 375  
Last Accident Date: NONE  
Total No. of Accident: NONE



Thu, Oct 16 2025 16:11:57  
4 104900° N, 101 137989° E  
Jalan Kampar-Changkat Jong  
36700 Langkat Perak  
Malaysia  
Index number: 2



JALAN CHANGKAT JONG – KAMPAR FT70



JALAN CHANGKAT JONG – KAMPAR FT70



JALAN CHANGKAT JONG – KAMPAR FT70