

TAJUK PROJEK:

CADANGAN PEMASANGAN INFRASTRUKTUR TELEKOMUNIKASI DAN KABEL FIBER OPTIK UNTUK MENYEDIAKAN PERKHIDMATAN TELEKOMUNIKASI DI JALAN TAMBUN, JALAN SUNWAY ONSEN 2, SUNWAY ONSEN SUITE KAEDAH : HDD 930M

LAPORAN LAWATAN TAPAK AWALAN

**KORIDOR
UTILITI**
DARUL RIDZUAN

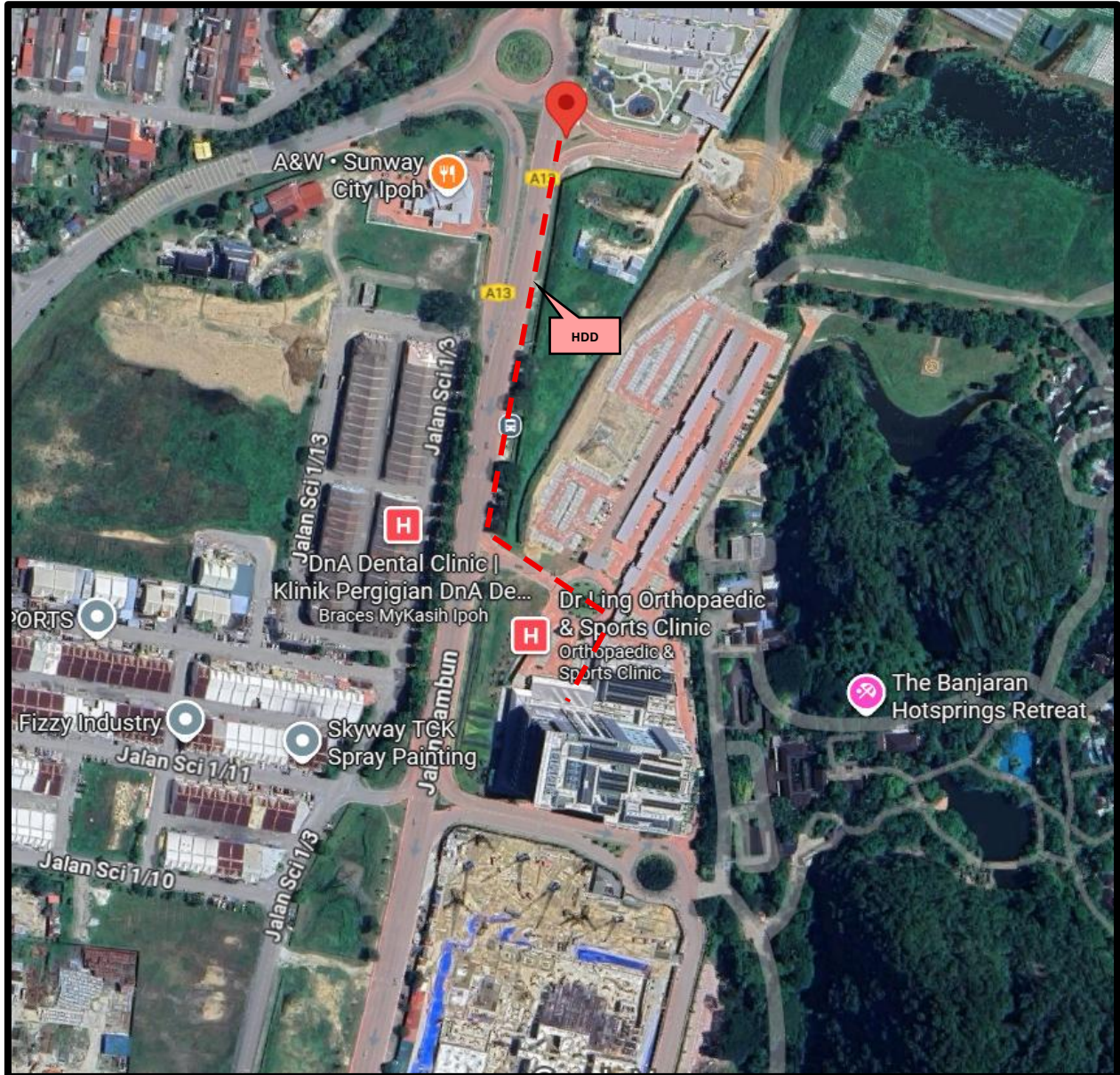


NO. RUJUKAN FAIL:	KUDR/TTDC/A/11/25/0924
TARIKH LAWATAN:	27 NOVEMBER 2025
DISEDIAKAN OLEH:	AIMEE ATIKAH BINTI ZAKARIA

LOKASI PROJEK (GOOGLE MAPS) :-

Koordinat Mula: **4.634245, 101.154540**

Koordinat Akhir: **4.628347, 101.154991**





Jumlah Jarak: 758 meter

RINGKASAN LALUAN :-

No.	Nama Laluan	Pihak Berkuasa	Jarak (m)
1.	JALAN TAMBUN	MBI	758 m
2.	JALAN SUNWAY ONSEN 1 & 2		
Jumlah Jarak:			758 m

RINGKASAN LAPORAN :-


Kaedah Cadangan	Jarak, m	Kedalaman, m	Unit	
Horizontal Directional Drilling (HDD)	758	4.0	Meter	
Penanaman Tiang			Meter	
Open Cut Trenching (Carriage Way)			Meter	
Open Cut Trenching (Grass Verge Way)			Meter	
Jumlah Jarak :		758	Meter	
Bilangan Pit/ Manhole		Kuantiti	Unit	
Cadangan Manhole (Telekomunikasi)		4	Nos	
Cadangan Pit HDD			Nos	
Penanaman Tiang			Nos	
Cadangan Saiz Penggalian (Kawasan Open Cut)	Panjang, m	Lebar, m	Kedalaman, m	Unit, m ³
Carriage Way Open Cut Trenching				
Grass Verge Way Open Cut Trenching				
Cadangan Manhole HDD	1.0	1.0	4.0	4
Cadangan Pit Pipe Jacking				
Cadangan Detail Manhole (Telekomunikasi)	Jenis	Nos		
Manhole	JRC7	4		
Kelulusan Majlis Tempatan & Pihak Berkuasa	Pihak Berkuasa	Jarak	Unit, m	
Jabatan Kerja Raya (JKR)			Meter	
Pihak Berkuasa Tempatan (PBT)	Majlis Bandaraya Ipoh	758	Meter	
Pejabat Daerah (PD)			Meter	
Jabatan Pengairan Dan Saliran (JPS)			Meter	
Lain-Lain / Tanah Persendirian			Meter	
Nota Tambahan: -				
<ol style="list-style-type: none"> 1. Lawatan tapak pada 27.11.2025 mendapati permohonan pengorekan melibatkan jarak sepanjang 758-meter menggunakan kaedah <i>Horizontal Directional Drilling</i> (HDD). 2. Pelan Infrastruktur Utiliti (UDM) dan Pelan Kawalan Trafik (TCP) diperlukan bagi syarat-syarat kelulusan permit. 3. Secara keseluruhan, Pihak Berkuasa Melulus akan memberikan kebenaran setelah menyemak kesesuaian utiliti berdasarkan Pelan Infrastruktur Utiliti (UDM). 				

Disediakan:	Disemak:
	
Nama: Aimee Atikah Binti Zakaria Jawatan: Pegawai Koridor Daerah Tarikh: 27/11/2025	Nama: Kamarul Azian Kamaruzaman Jawatan: Ketua Unit Operasi Tarikh: 27/11/2025

GAMBAR DI TAPAK PROJEK :-




LOKASI KOORDINAT MULA KERJA HDD DI JALAN TAMBUN



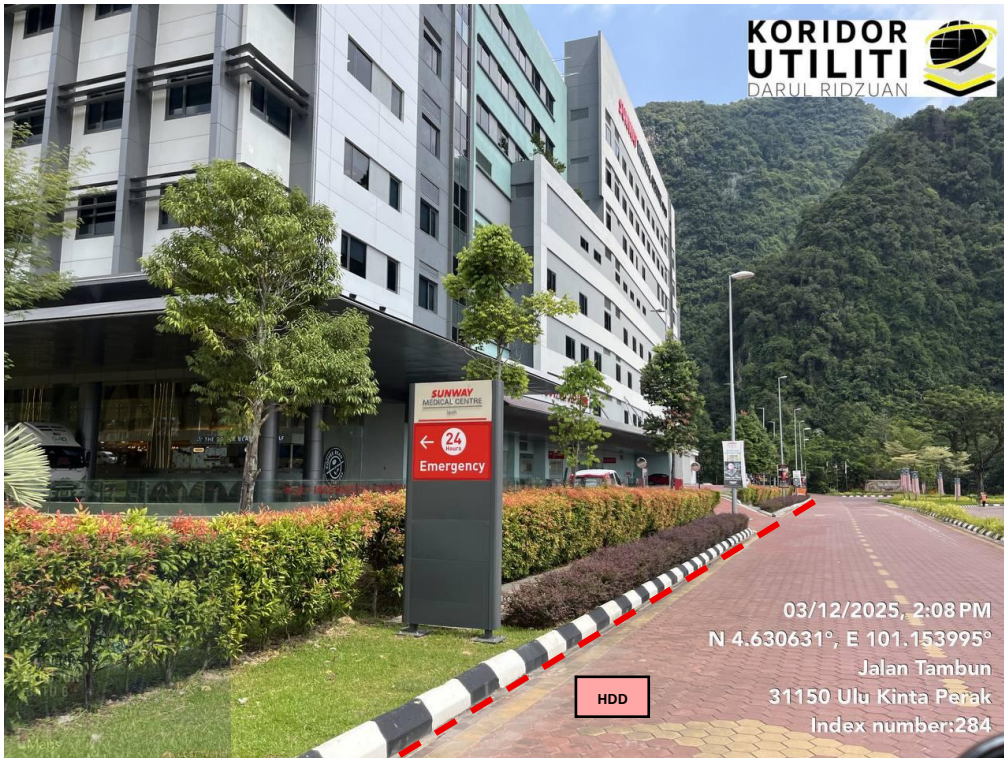
JAJARAN KERJA HDD DI JALAN TAMBUN



JAJARAN KERJA HDD DI JALAN TAMBUN




JAJARAN KERJA HDD DI JALAN TAMBUN



JAJARAN KERJA HDD DI JALAN SUNWAY ONSEN 1



JAJARAN KERJA HDD DI JALAN SUNWAY ONSEN 1



JAJARAN KERJA HDD DI JALAN SUNWAY ONSEN 1



JAJARAN KERJA HDD DI JALAN SUNWAY ONSEN 1



JAJARAN KERJA HDD DI JALAN SUNWAY ONSEN 2



LAWATAN TAPAK AWALAN BERSAMA WAKIL MBI DAN PEMOHON