

TAJUK PROJEK:

PROJEK PENYEDIAAN POINT OF PRESENCE (POP) FASA 2 HAB INFRASTRUKTUR GENTIAN OPTIK BERHAMPIRAN DENGAN SEKOLAH, PREMIS KERAJAAN DAN KOMUNITI SEKITARNYA OLEH KEMENTERIAN KOMUNIKASI (ZON UTARA – PERAK & KEDAH) SERAHAN DOKUMEN LENGKAP BAGI PERMOHONAN KELULUSAN IZIN LALU AFT4003 - SMA MAAHAD NURUL FADZLIAH

LAPORAN LAWATAN TAPAK AWALAN

**KORIDOR
UTILITI**
DARUL RIDZUAN

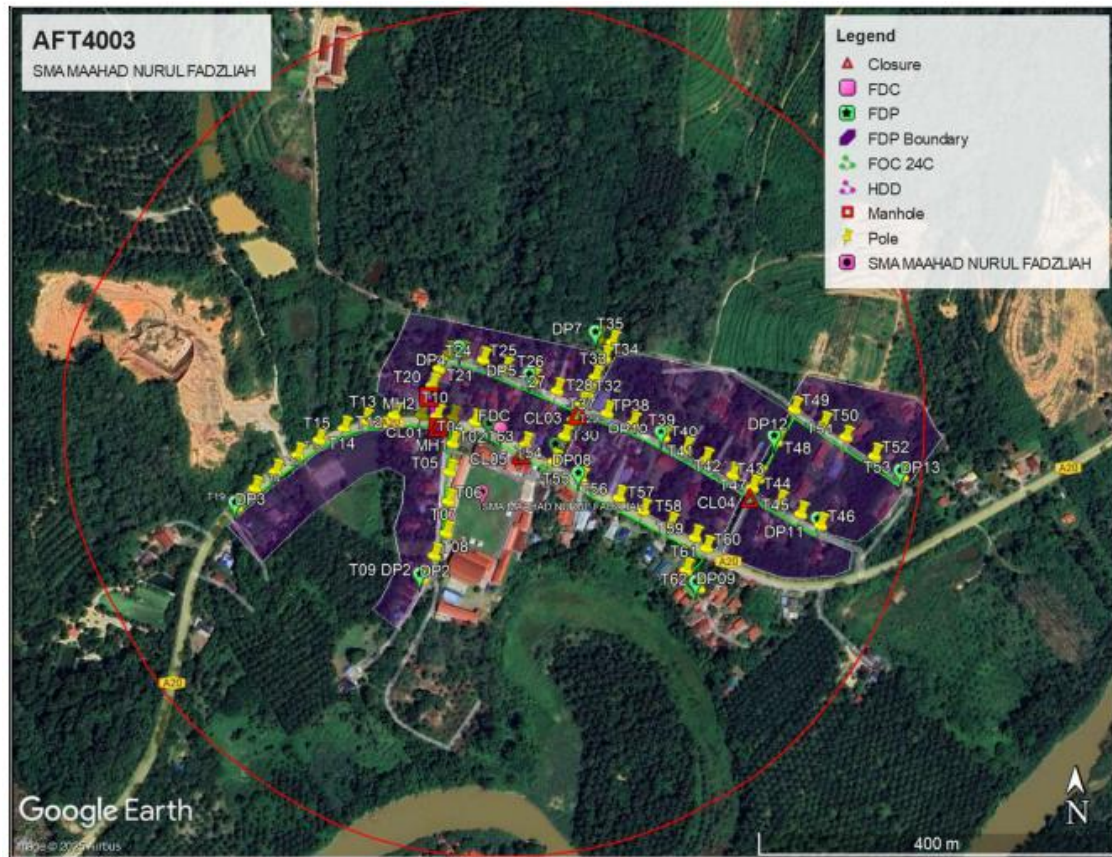


NO. RUJUKAN FAIL:	KUDR/KACP/A/05/25/0506
TARIKH LAWATAN:	10/7/2025
DISEDIAKAN OLEH:	DANIEL NAUFAL BIN SYAHRIL IZHAM

LOKASI PROJEK (GOOGLE MAPS) :-

Koordinat Mula: 4.904421,101.037293

Koordinat Akhir: 4.902871,101.039243





Jumlah Jarak: 1776 meter

RINGKASAN LALUAN :-

No.	Nama Laluan	Pihak Berkuasa	Jarak (m)
1.	JALAN KEMUNING ESTATE – TROSOR (A020)	JKR KUALA KANGSAR	633
2.	JALAN KAMPUNG KELIMAT	PDTK SUNGAI SIPUT	1143
3.			
4.			
5.			
6.			
Jumlah Jarak:			1776 m

RINGKASAN LAPORAN :-


Kaedah Cadangan	Jarak, m	Kedalaman, m	Unit	
Open Cut Trenching (Grass Verge Way)	6	1.5	Meter	
Horizontal Directional Drilling (HDD)	30	1.5	Meter	
Poles	1740	1.5	Meter	
Jumlah Jarak :		1776	Meter	
Bilangan Pit/ Manhole		Kuantiti	Unit	
Cadangan Manhole (Telekomunikasi)		2	Nos	
Cadangan Pit HDD			Nos	
Cadangan Pit Pipe Jacking			Nos	
Cadangan Penanaman Tiang		62	Nos	
Cadangan Saiz Penggalian (Kawasan Open Cut)	Panjang, m	Lebar, m	Kedalaman, m	Unit, m ³
Carriage Way Open Cut Trenching				
Grass Verge Way Open Cut Trenching	6	0.6	1.5	
Cadangan Pit HDD				
Cadangan Penanaman Tiang	1740	0.6	1.5	
Cadangan Detail Manhole (Telekomunikasi)	Jenis		Nos	
Manhole				
Kelulusan Majlis Tempatan & Pihak Berkuasa	Pihak Berkuasa		Jarak	Unit, m
Jabatan Kerja Raya (JKR)	JKR KUALA KANGSAR		633	Meter
Pihak Berkuasa Tempatan (PBT)				Meter
Pejabat Daerah (PD)	PDTK SUNGAI SIPUT		1143	Meter
Jabatan Pengairan Dan Saliran (JPS)				Meter
Nota Tambahan: -				

<u>Disediakan:</u>	<u>Disemak:</u>
	
Nama: Daniel Naufal Bin Syahril Izham Jawatan: Penolong Pegawai Koridor Daerah Tarikh: 10/7/2025	Nama: Kamarul Azian Bin Kamaruzaman Jawatan: Pengurus Operasi Tarikh: 10/7/2025

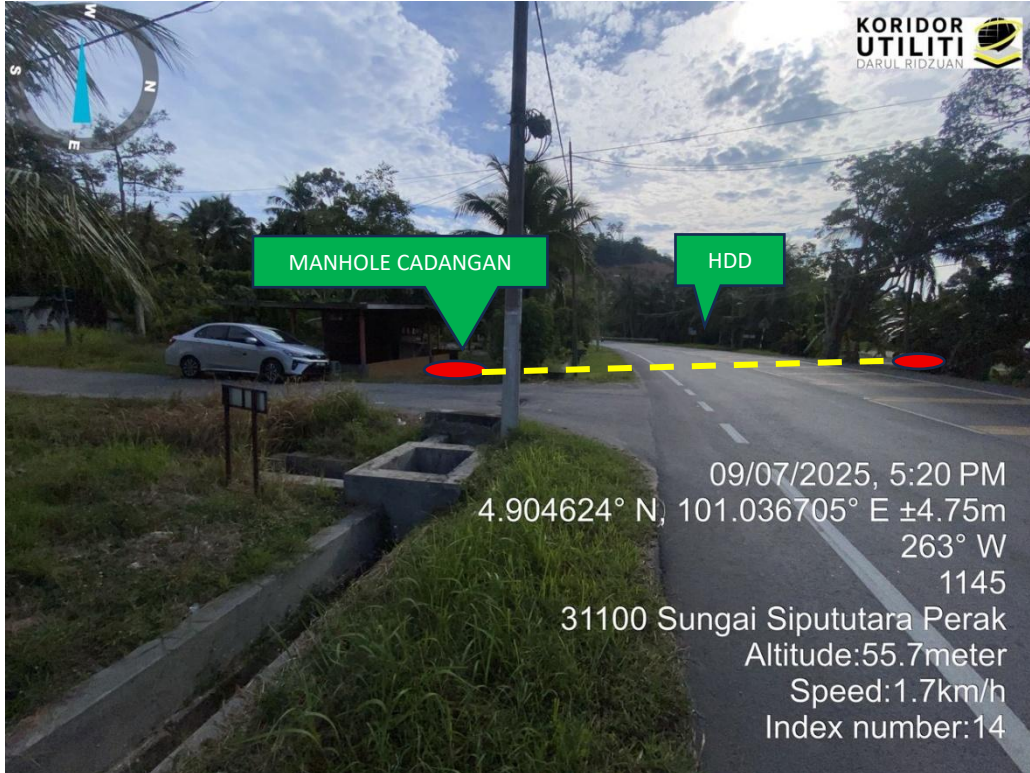
GAMBAR DI TAPAK PROJEK:-



CADANGAN PENANAMAN TIANG DI JALAN NURUL FADZLEAH (PDT)



CADANGAN PENANAMAN TIANG DI JALAN KEMUNING ESTATE – TROSOR (A020)



CADANGAN MANHOLE DAN HDD DI JALAN JKR



CADANGAN PENANAMAN TIANG DI JALAN KELIMAT 1 (PDT)