

**TAJUK PROJEK:**

PERMOHONAN PERMIT KOREK JALAN BAGI CADANGAN MEMBINA 25 UNIT RUMAH TERES 2 TINGKAT YANG MENGANDUNGI PLOT 1 HINGGA PLOT 25 DI ATAS LOT 1531 (GM 2884) SELUAS 2.057 EKAR, MUKIM KOTA LAMA KIRI, DAERAH KUALA KANGSAR, PERAK DARUL RIDZUAN UNTUK TETUAN BKS HOME SDN. BHD.

# LAPORAN LAWATAN TAPAK AWALAN

**KORIDOR  
UTILITI**  
DARUL RIDZUAN




<b>NO. RUJUKAN FAIL:</b>	<b>KUDR/TMBB/B/04/25/0339</b>
<b>TARIKH LAWATAN:</b>	<b>22/5/2025</b>
<b>DISEDIAKAN OLEH:</b>	<b>DANIEL NAUFAL BIN SYAHRIL IZHAM</b>

**LOKASI PROJEK (GOOGLE MAPS) :-**

Koordinat Mula : 4.791711,100.931286

Koordinat Akhir : 4.791426,100.931132




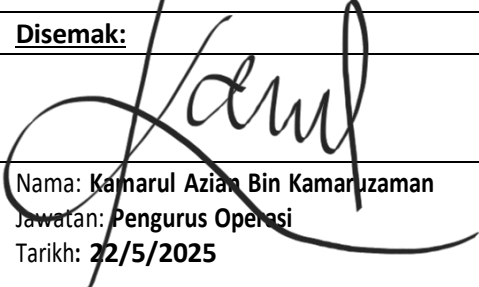
**Jumlah Jarak: 36 meter**

**RINGKASAN LALUAN :-**

No.	Nama Laluan	Pihak Berkuasa	Jarak (m)
1.	LALUAN MERANTI 15	MAJLIS PERBANDARAN KUALA KANGSAR	36
2.			
3.			
4.			
5.			
6.			
<b>Jumlah Jarak:</b>			<b>36 m</b>

**RINGKASAN LAPORAN :-**

Kaedah Cadangan		Jarak, m	Kedalaman, m	Unit	
Horizontal Directional Drilling (HDD)				Meter	
Pipe Jacking				Meter	
Open Cut Trenching (Carriage Way)		36	1.5	Meter	
Open Cut Trenching (Grass Verge Way)				Meter	
Cable-Pulling				Meter	
		<b>Jumlah Jarak</b>	36	Meter	
Bilangan Pit/ Manhole			Kuantiti	Unit	
Cadangan Manhole (Telekomunikasi)				Nos	
Cadangan Pit HDD				Nos	
Cadangan Pit Pipe Jacking				Nos	
Cadangan Saiz Penggalian (Kawasan Open Cut)		Panjang, m	Lebar, m	Kedalaman, m	Unit, m <sup>3</sup>
Carriage Way Open Cut Trenching		36	0.6	1.5	32.4
Grass Verge Way Open Cut Trenching					
Cadangan Pit HDD					
Cadangan Penanaman Tiang					
Cadangan Detail Manhole (Telekomunikasi)		Jenis		Nos	
Manhole					
Kelulusan Majlis Tempatan & Pihak Berkuasa		Pihak Berkuasa	Jarak	Unit, m	
Jabatan Kerja Raya (JKR)				Meter	
Pihak Berkuasa Tempatan (PBT)		MAJLIS PERBANDARAN KUALA KANGSAR	36	Meter	
Pejabat Daerah (PD)				Meter	
Jabatan Pengairan Dan Saliran (JPS)				Meter	
<b>Nota Tambahan: -</b>					

<b>Disediakan:</b>	<b>Disemak:</b>
	
Nama: <b>Daniel Naufal Bin Syahril Izham</b> Jawatan: <b>Penolong Pegawai Koridor Daerah</b> Tarikh: <b>22/5/2025</b>	Nama: <b>Kamarul Azian Bin Kamaruzaman</b> Jawatan: <b>Pengurus Operasi</b> Tarikh: <b>22/5/2025</b>

**GAMBAR DI TAPAK PROJEK:-**



**KOORDINAT MULA – MANHOLE BAHARU DI TIANG SEDIA ADA**



**CADANGAN LALUAN KOREKAN JALAN BERTURAP (CARRIAGE WAY) DI JALAN MPKK**



Thu May 22 2025 11:06:39  
4.791638° N, 100.931251° E  
508-516, Jalan Meranti 2  
33000 Kuala Kangsar Perak  
Malaysia  
Index number: 14

**MANHOLE CADANGAN DI KAWASAN PRIVATE**