

TAJUK PROJEK:

CADANGAN PINDAAN KEPADA PELAN KELULUSAN NO.079-2014 & 197-2014 DLM.MPTI (B) L 02-2014 BAGI CADANGAN MEMBINA 3 UNIT KEDAI PEJABAT 4 TINGKAT PLOT 1- PLOT 3 DIATAS SEBAHAGIAN LOT 25, PEKAN SIMPANG EMPAT, DAERAH HILIR PERAK, PERAK DARUL RIDZUAN.

LAPORAN LAWATAN TAPAK AWALAN

**KORIDOR
UTILITI**
DARUL RIDZUAN



NO. RUJUKAN FAIL:	KUDR/TNBB/B/07/25/0729
TARIKH LAWATAN:	7/8/2025
DISEDIAKAN OLEH:	ASHMAN ARIEF BIN ZAMRI

LOKASI PROJEK (GOOGLE MAPS)

Koordinat mula: 3.892580,100.938423

Koordinat akhir: 3.893678,100.937466





Jumlah Jarak: 225 Meter

RINGKASAN LALUAN :-

No.	Nama Laluan	Pihak Berkuasa	Jarak (m)
1.	Lorong Melintang	MPTI	225
Jumlah Jarak:			225


RINGKASAN LAPORAN:-

Kaedah Cadangan		Jarak, m	Kedalaman, m	Unit	
Horizontal Directional Drilling (HDD)				Meter	
Pipe Jacking				Meter	
Open Cut Trenching (Carriage Way)		225	1.2	Meter	
Open Cut Trenching (Grass Verge Way)				Meter	
Jumlah Jarak :				Meter	
Bilangan Pit/ Manhole			Kuantiti	Unit	
Cadangan Manhole (Telekomunikasi)				Nos	
Cadangan Pit HDD				Nos	
Cadangan Pit Pipe Jacking				Nos	
Cadangan Tiang				Nos	
Cadangan Saiz Penggalian (Kawasan Open Cut)		Panjang, m	Lebar, m	Kedalaman, m	Unit, m ³
Carriage Way Open Cut Trenching		225	0.45	1.2	121.5
Grass Verge Way Open Cut Trenching					
Cadangan Pit HDD					
Cadangan Pit Pipe Jacking					
Cadangan Detail Manhole (Telekomunikasi)		Jenis		Nos	
Manhole					
Kelulusan Majlis Tempatan & Pihak Berkuasa		Pihak Berkuasa		Jarak	Unit, m
Jabatan Kerja Raya (JKR)					Meter
Pihak Berkuasa Tempatan (PBT)		MPTI		225	Meter
Pejabat Daerah (PD)					Meter
Jabatan Pengairan Dan Saliran (JPS)					Meter
Lain-Lain / Tanah Persendirian					Meter
Nota Tambahan:					
Disediakan:		Disemak:			
 Nama: Ashman Arief Bin Zamri Jawatan: Pegawai Koridor Daerah Tarikh:		 Nama: En Kamarul Azian bin Kamaruzaman Jawatan: Pengurus Operasi Tarikh:			

GAMBAR DI TAPAK PROJEK:



Lorong Melintang, Bagan Datuk



Lorong Melintang, Bagan Datuk



CW

7 Aug 2025 12:19:28 pm
3.89294053N 100.93739879E
18 Lorong Melintang 1
Taman Sri Melintang
Hutan Melintang
Perak
Index number: 5

Lorong Melintang, Bagan Datuk



Koordinat akhir:
3.893678,100.937466

7 Aug 2025 11:49:32 am
3.89363453N 100.93753784E
Lorong 2
Taman Sungai Sumun Indah
Hutan Melintang
Perak
Index number: 2

Lorong Melintang 1, Bagan Datuk