

TAJUK PROJEK:

PERMOHONAN BAGI MENDAPATKAN KEBENARAN LALUAN UNTUK PEMASANGAN DAN PENYAMBUNGAN KEMUDAHAN UTILITI TELEKOMUNIKASI SERTA PENGOREKAN UNTUK PROJEK UMOBILE 5G "FIBERISATION" DI JALAN TAMAN IPOH DAN JALAN DATO'HAJI MEGAT KHAS BAGI TETUAN MAXIS BROADBAND SDN BHD [ENTERPRISE : KGSM]

LAPORAN LAWATAN TAPAK AWALAN

**KORIDOR
UTILITI**
DARUL RIDZUAN

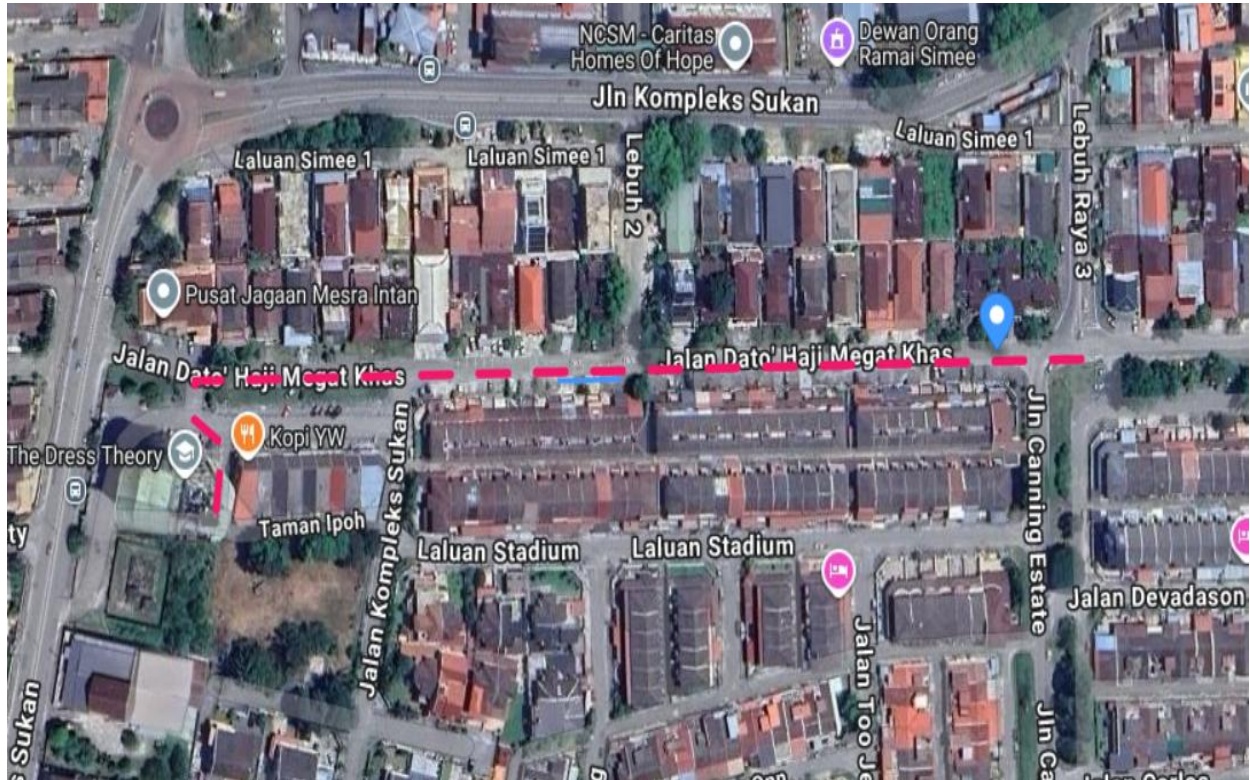


NO. RUJUKAN FAIL:	KUDR/MXS/B/11/25/0883
TARIKH LAWATAN:	14 NOVEMBER 2025
DISEDIAKAN OLEH:	SITI NOR AMANINA BINTI RAMLI

LOKASI PROJEK (GOOGLE MAPS) :-

Koordinat Mula: **4.615228,101.108822**

Koordinat Akhir: **4.614762,101.105538**





Jumlah Jarak:426 meter

RINGKASAN LALUAN :-

No.	Nama Laluan	Pihak Berkuasa	Jarak (m)
1.	JALAN DATO HAJI MEGAT KHAS	MBI	426
	TAMAN IPOH		
Jumlah Jarak:			426

RINGKASAN LAPORAN:-


Kaedah Cadangan	Jarak, m	Kedalaman, m	Unit		
Horizontal Directional Drilling (HDD)	420	3.0	Meter		
Pipe Jacking			Meter		
Open Cut Trenching (Carriage Way)	6	1.5	Meter		
Open Cut Trenching (Grass Verge Way)			Meter		
Jumlah Jarak :		426	Meter		
Bilangan Pit/ Manhole		Kuantiti	Unit		
Cadangan Manhole (Telekomunikasi) – JB 30		3	Nos		
Cadangan Pit HDD			Nos		
Cadangan Pit Pipe Jacking			Nos		
Cadangan Saiz Penggalian (Kawasan Open Cut)		Panjang, m	Lebar, m	Kedalaman, m	Unit, m³
Carriage Way Open Cut Trenching		6	0.3	1.5	2.7
Grass Verge Way Open Cut Trenching					
Cadangan Pit HDD					
Cadangan Pit Pipe Jacking					
Lain-lain	Panjang, m		Nos		
Penarikan kabel					
Kelulusan Majlis Tempatan & Pihak Berkuasa	Pihak Berkuasa		Jarak	Unit, m	
Jabatan Kerja Raya (JKR)				Meter	
Pihak Berkuasa Tempatan (PBT)	MAJLIS BANDARAYA IPOH		426	Meter	
Pejabat Daerah (PD)				Meter	
Jabatan Pengairan Dan Saliran (JPS)				Meter	
Lain-Lain / Tanah Persendirian				Meter	
Nota Tambahan: -					

Disediakan:	Disemak:
	
Nama: Siti Nor Amanina Binti Ramli Jawatan: Pegawai Koridor Daerah Tarikh: 14/11/2025	Nama: Kamarul Azlan Bin Kamaruzaman Jawatan: Pengurus Operasi Tarikh: 14/11/2025

GAMBAR DI TAPAK PROJEK :-



KOORDINAT MULA DARI MANHOLE MAXIS SEDIA ADA




KAEDAH HDD



JAJARAN BAGI KERJA HDD



LALUAN HDD



KOORDINAT AKHIR



LAWATAN TAPAK BERSAMA PEMOHON