

TAJUK PROJEK:

PERMOHONAN CADANGAN BEKALAN ELEKTRIK DI ATAS ALAMAT NO. 311 LORONG TAWAS 19
30010 IPOH, PERAK UNTUK ENCIL LIEW LEE CHOO

LAPORAN LAWATAN TAPAK AWALAN

**KORIDOR
UTILITI**
DARUL RIDZUAN

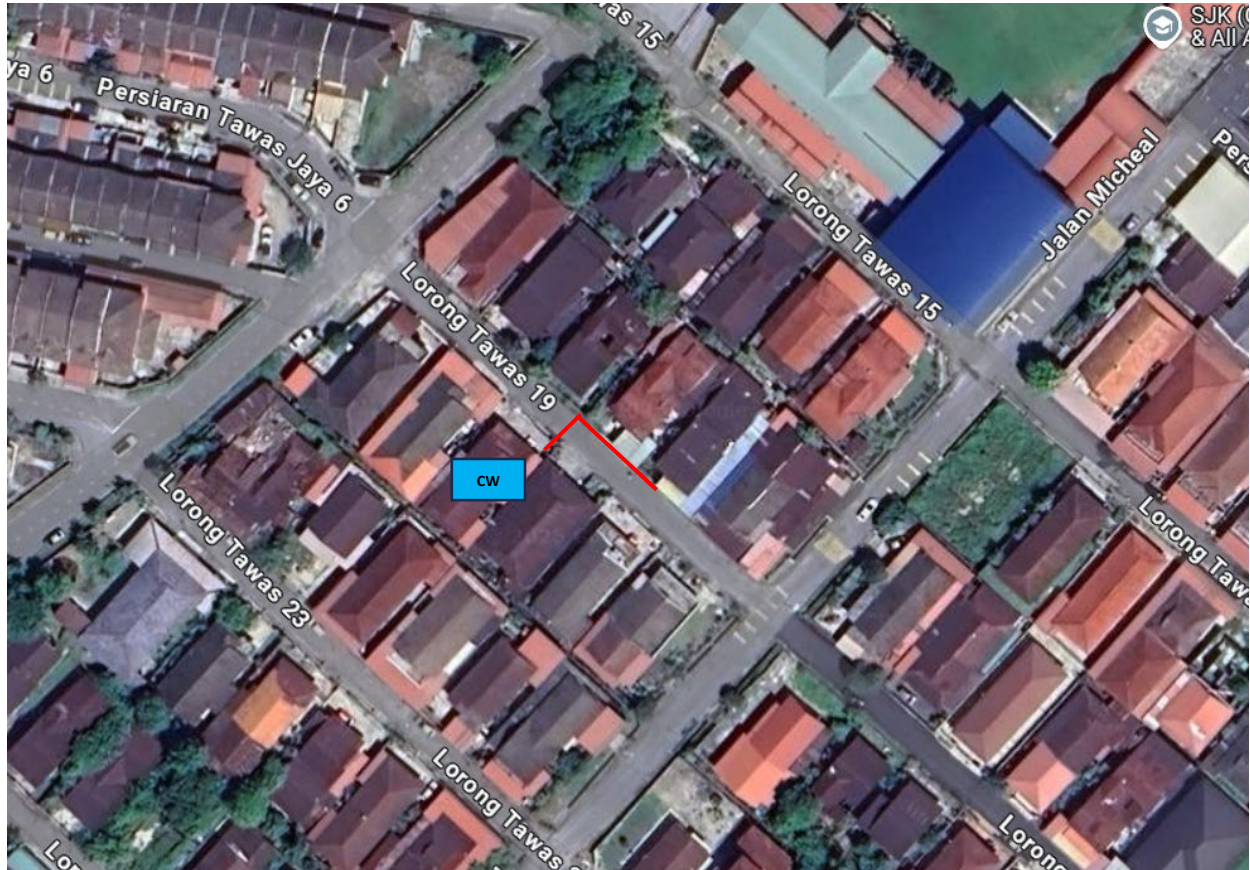


| | |
|--------------------------|---|
| NO. RUJUKAN FAIL: | KUDR/TNBB/B/06/25/0646 |
| TARIKH LAWATAN: | 07 JULAI 2025 |
| DISEDIAKAN OLEH: | NOOR FARAHIN BINTI MOHAMAD FAUZI |

LOKASI PROJEK (GOOGLE MAPS) :-

Koordinat Mula: 4.649028, 101.097889

Koordinat Akhir: 4.648972, 101.098056





Jumlah Jarak : 25 meter

RINGKASAN LALUAN :-

| No. | Nama Laluan | Pihak Berkuasa | Jarak (m) |
|----------------------|-----------------|----------------|-------------|
| 1. | LORONG TAWAS 19 | MBI | 25 |
| 2. | | | |
| Jumlah Jarak: | | | 25 m |

RINGKASAN LAPORAN :-

| Kaedah Cadangan | | Jarak, m | Kedalaman, m | Unit | |
|--|--|-----------------------|--------------|--------------|----------------------|
| Horizontal Directional Drilling (HDD) | | | | Meter | |
| Open Cut Trenching (Carriage Way) | | 25 | 1.5 | Meter | |
| Open Cut Trenching (Grass Verge Way) | | | | Meter | |
| Jumlah Jarak : | | | 25 | Meter | |
| Bilangan Pit/ Manhole | | | Kuantiti | Unit | |
| Cadangan Manhole (Telekomunikasi) | | | | Nos | |
| Cadangan Pit HDD | | | | Nos | |
| Cadangan Manhole | | | | Nos | |
| Cadangan Saiz Penggalian (Kawasan Open Cut) | | Panjang, m | Lebar, m | Kedalaman, m | Unit, m ³ |
| Carriage Way Open Cut Trenching | | 25 | 0.6 | 1.5 | 22.5 |
| Grass Verge Way Open Cut Trenching | | | | | |
| Cadangan Manhole HDD | | | | | |
| Cadangan Detail Manhole | | Jenis | | Nos | |
| Manhole | | | | | |
| Kelulusan Majlis Tempatan & Pihak Berkuasa | | Pihak Berkuasa | Jarak | Unit, m | |
| Jabatan Kerja Raya (JKR) | | | | Meter | |
| Pihak Berkuasa Tempatan (PBT) | | Majlis Bandaraya Ipoh | 25 | Meter | |
| Pejabat Daerah (PD) | | | | Meter | |
| Lain-Lain / Tanah Persendirian | | | | Meter | |
| Nota Tambahan: - | | | | | |
| <ol style="list-style-type: none"> 1. Lawatan tapak pada 07.07.2025 mendapati permohonan pengorekan melibatkan jarak sepanjang 25-meter menggunakan kaedah <i>Open Cut Trenching (Carriage Way)</i>. 2. Kerja korekan terbuka di atas jalan berturap hendaklah dimulakan secara clean-cut with diamond cutter atau seumpama dengannya dimana penggunaan jentera pengorek secara terus adalah tidak dibenarkan. 3. Lebar korekan adalah sekurang-kurangnya sama lebar dengan hand compactor (minima 600mm). 4. Pemohon hendaklah melakukan kerja turapan semula dengan kelebaran korekan jalan yang terlibat sahaja tertakluk kepada arahan pihak MBI. 5. Secara keseluruhan, pihak MBI TIADA HALANGAN bagi permohonan ini. | | | | | |

| Disediakan: | Disemak: |
|--|---|
|  |  |
| Nama: Noor Farahin Mohamad Fauzi Jawatan: Pegawai Koridor Daerah Tarikh: 24/02/2025 | Nama: Kamarul Azian Kamaruzaman Jawatan: Pengurus Operasi Tarikh: 24/02/2025 |

GAMBAR DI TAPAK PROJEK :-



**LOKASI KOORDINAT MULA KOREKAN TERBUKA DI LORONG TAWAS 19
(Sambungan akan dibuat ke tiang TNB sedia ada)**



**JAJARAN KOREKAN TERBUKA DI LORONG TAWAS 19
(Sambungan akan dibuat ke tiang TNB sedia ada)**