

**KORIDOR
UTILITI**
DARUL RIDZUAN



**PROJEK PENYEDIAAN POINT OF PRESENCE (POP) FASA 2 HAB
INFRASTRUKTUR GENTIAN OPTIK BERHAMPIRAN DENGAN SEKOLAH,
PREMIS KERAJAAN DAN KOMUNITI SEKITARNYA OLEH
KEMENTERIAN KOMUNIKASI (ZON UTARA – PERAK & KEDAH).
SERAHAN DOKUMEN LENGKAP BAGI PERMOHONAN KELULUSAN
IZIN LALU ABA8245 - SEKOLAH KEBANGSAAN SRI CHANGKAT**

**PELAN IZIN LALU
(PINDAAN 01)**

**NO FAIL RUJUKAN
KUDR/KACP/A/05/25/0478**



TAJUK PERMOHONAN
PROJEK PENYEDIAAN POINT OF PRESENCE (POP) FASA 2 HAB INFRASTRUKTUR GENTIAN OPTIK BERHAMPIRAN DENGAN SEKOLAH, PREMIS KERAJAAN DAN KOMUNITI SEKITARNYA OLEH KEMENTERIAN KOMUNIKASI (ZON UTARA - PERAK & KEDAH). SERAHAN DOKUMEN LENGKAP BAGI PERMOHONAN KELULUSAN IZIN LALU ABA8245 - SEKOLAH KEBANGSAAN SRI CHANGKAT

- PETUNJUK**
- JALAN JKR
 - JALAN PERSENDIRIAN
 - JALAN PEJABAT DAERAH
 - GRASS VERGE
 - HORIZONTAL DIRECTIONAL DRILLING
 - OVERHEAD
 - MANHOLE CADANGAN
 - TIANG CADANGAN

PIHAK BERKUASA MELULUS

PEJABAT DAERAH & TANAH
KAMPONG GAJAH

PENYEDIA UTILITI
APEX COMMUNICATIONS SDN BHD

JENIS PELAN	PELAN IZIN LALU
PELUKIS PELAN	SYAHMIZA SUHAILA
TARIKH DIKELUARKAN	2025-07-24
MUKA SURAT	1/1
NO FAIL RUJUKAN	PINDAAN
KUDR/KACP/A/05/25/0478	01

KOORDINAT AKHIR
4.191341,101.076055

KOORDINAT AKHIR
4.190533,101.076581

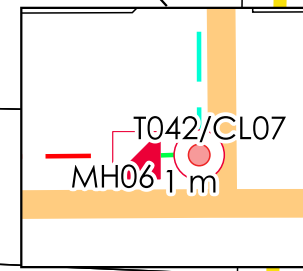
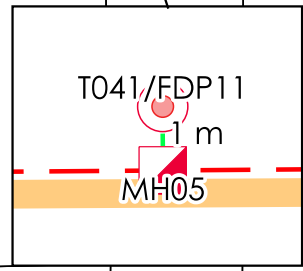
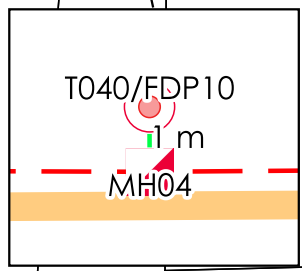
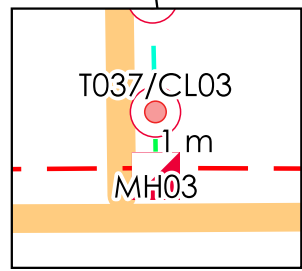
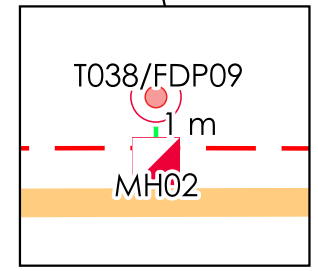
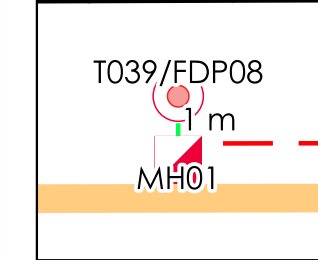
KOORDINAT AKHIR
4.189417,101.076568

KOORDINAT MULA
4.187122,101.07426

KOORDINAT AKHIR
4.185216,101.07239

KOORDINAT AKHIR
4.18523,101.074633

KOORDINAT AKHIR
4.183756,101.073201



JARAK KESELURUHAN : 3405 m		
KAEDAH	JARAK	PBM
GV	6 m	PDT
HDD	753 m	PDT
OH	2646 m	PDT